



Основная профессиональная образовательная программа высшего образования - бакалавриата по направлению подготовки 21.03.02 Землеустройство и кадастры, направленность (профиль) программы бакалавриата: «Землеустроитель», разработана в соответствии с федеральным государственным образовательным стандартом высшего образования - бакалавриата по направлению подготовки 21.03.02 Землеустройство и кадастры, утвержденного приказом Министерства образования и науки Российской Федерации от 12. 08. 2020 г. № 978; профессиональным стандартом «Специалист в сфере кадастрового учёта и государственной регистрации прав» приказом Министерства труда и социальной защиты российской федерации от 12 октября 2021 г. № 718н.; профессиональным стандартом «Землеустроитель» приказом Министерства труда и социальной защиты российской федерации от 29 июня 2021 г. № 434н.; приказом Минобрнауки РФ от 06 апреля 2021 г., № 245 «Порядок организации и осуществления образовательной деятельности по образовательным программам высшего образования - программам бакалавриата, программам специалитета, программам магистратуры»; приказом Министерства науки и высшего образования Российской Федерации и Министерства просвещения Российской Федерации от 5 августа 2020 г. № 885/390 «О практической подготовке обучающихся».

Основная профессиональная образовательная программа по направлению подготовки 21.03.02 Землеустройство и кадастры, направленность (профиль) программы бакалавриата «Земельный кадастр» размещена на сайте *Университета в информационно-коммуникационной сети Интернет.*


Разработчики ОПОП
«13» марта 2023 г.


(подпись) М. Р. Мусаев
(Ф.И.О.)

(подпись) А. А. Магомедова
(Ф.И.О.)

Председатель методической комиссии факультета
«13» марта 2023 г.



Г. А. Макуев

ОДОБРЕНО:
Зав. выпускающей кафедрой
«13» марта 2023 г.


(подпись) М. Р. Мусаев
(Ф.И.О.)

СОГЛАСОВАНО:

Проректор-начальник УКО и ЦТ


(подпись) Ф. П. Цахуева
(Ф.И.О.)

СОДЕРЖАНИЕ

Раздел 1. ОБЩИЕ ПОЛОЖЕНИЯ	5
1.1. Назначение основной профессиональной образовательной программы.....	5
1.2. Нормативные документы.....	5
1.3. Перечень сокращений, используемых в тексте ОПОП.....	6
Раздел 2. ХАРАКТЕРИСТИКА ПРОФЕССИОНАЛЬНОЙ ДЕЯТЕЛЬНОСТИ ВЫПУСКНИКОВ ПО НАПРАВЛЕНИЮ ПОДГОТОВКИ 21.03.02 ЗЕМЛЕУСТРОЙСТВО И КАДАСТРЫ, НАПРАВЛЕННОСТЬ (ПРОФИЛЬ) ПРОГРАММЫ «ЗЕМЕЛЬНЫЙ КАДАСТР»	6
2.1. <u>Общая характеристика ОПОП ВО</u>	6
2.1.1 <u>Цель (миссия) ОПОП ВО</u>	6
2.1.2 <u>Квалификация, присваиваемая выпускникам</u>	7
2.1.3 <u>Язык осуществления образовательной деятельности по ОПОП ВО</u>	7
2.1.4 <u>Формы и сроки освоения ОПОП ВО</u>	8
2.1.5 <u>Объем ОПОП ВО</u>	8
2.1.6 <u>Требования к уровню подготовки, необходимому для освоения ОПОП ВО</u>	8
2.1.7 <u>Особенности реализации ОПОП ВО</u>	8
2.2 <u>Общее описание профессиональной деятельности выпускников</u>	8
2.3 <u>Перечень основных задач профессиональной деятельности выпускников</u>	9
2.4 <u>Направленность (профиль) программы бакалавриата</u>	10
Раздел 3. ТРЕБОВАНИЯ К СТРУКТУРЕ ОПОП ВО (ПРОГРАММЕ БАКАЛАВРИАТА)	10
3.1 <u>Документы, регламентирующие содержание и организацию образовательного процесса при реализации ОПОП ВО</u>	10
3.2 <u>Структура ОПОП ВО</u>	10
3.3 <u>Учебный план</u>	11
3.4 <u>Календарный учебный график</u>	12
3.5 <u>Рабочие программы дисциплин</u>	12
3.6 <u>Рабочие программы практик</u>	13
3.7 <u>Программа государственной итоговой аттестации</u>	19
3.8 <u>Рабочая программа воспитания с формами аттестации и календарный план воспитательной работы</u>	20
Раздел 4. ТРЕБОВАНИЯ К РЕЗУЛЬТАТАМ ОСВОЕНИЯ ОПОП ВО	22
4.1 <u>Универсальные компетенции выпускников и индикаторы их достижения</u>	22
4.2 <u>Общепрофессиональные компетенции выпускников и индикаторы их достижения</u>	24
4.3 <u>Профессиональные компетенции выпускников</u>	25
4.3.1 <u>Перечень обобщенных трудовых функций и трудовых функций, имеющих отношение к профессиональной деятельности выпускников</u>	26
4.3.2 <u>Профессиональные компетенции выпускников и индикаторы их достижения</u>	27
4.3.3 <u>Сопоставление компетенций с содержательной частью профессиональных стандартов</u>	27
4.4 <u>Матрица соответствия компетенций и составных частей ОПОП ВО</u>	27
Раздел 5. ТРЕБОВАНИЯ К УСЛОВИЯМ РЕАЛИЗАЦИИ ОПОП ВО	39
5.1 <u>Общесистемные требования к реализации ОПОП ВО</u>	39
5.2 <u>Материально-техническое и учебно-методическое обеспечение ОПОП ВО</u>	39
5.3 <u>Кадровые условия реализации ОПОП ВО</u>	40
5.4 <u>Финансовые условия реализации ОПОП ВО</u>	40
5.5 <u>Применяемые механизмы оценки качества образовательной деятельности и подготовки обучающихся по ОПОП ВО</u>	41

<u>5.5.1</u> <u>Общее описание применяемых механизмов оценки качества образовательной деятельности и подготовки обучающихся</u>	41
<u>5.5.2</u> <u>Нормативно-методическое обеспечение системы оценки качества образовательной деятельности и подготовки обучающихся</u>	41
<u>Раздел 6. УСЛОВИЯ РЕАЛИЗАЦИИ ОПОП ДЛЯ ИНВАЛИДОВ И ЛИЦ С ОГРАНИЧЕННЫМИ ВОЗМОЖНОСТЯМИ ЗДОРОВЬЯ</u>	43
<u>Раздел 7. РЕГЛАМЕНТ ОРГАНИЗАЦИИ ПЕРИОДИЧЕСКОГО ОБНОВЛЕНИЯ ОПОП ВО В ЦЕЛОМ И СОСТАВЛЯЮЩИХ ЕЕ ДОКУМЕНТОВ</u>	44

Приложение 1 - Учебный план

Приложение 2 - Календарный учебный график

Приложение 3 - Рабочие программы дисциплин, в том числе оценочные и методические материалы

Приложение 4 - Рабочие программы всех практик, в том числе фонды оценочных средств
Приложение 5 - Программа государственной итоговой аттестации, в том числе фонд оценочных средств

Приложение 6 - Рабочая программа воспитания с формами аттестации и календарный план воспитательной работы

Раздел 1. ОБЩИЕ ПОЛОЖЕНИЯ

1.1. Назначение основной профессиональной образовательной программы

Основная профессиональная образовательная программа (ОПОП) бакалавриата, реализуемая в Дагестанском ГАУ по направлению подготовки 21.03.02 «Землеустройство и кадастры», *направленность (профиль) программы бакалавриата: «Земельный кадастр», представляет собой согласованную в установленном порядке и утвержденную систему документов, разработанную выпускающей кафедрой землеустройства и кадастров, содержащую совокупность обязательных требований при реализации Федерального государственного образовательного стандарта высшего образования (далее – ФГОС ВО) – бакалавриат по направлению подготовки 21.03.02 «Землеустройство и кадастры», утвержденного приказом Министерства образования и науки Российской Федерации от 12 августа 2020 г., № 978.*

ОПОП ВО разработана на основе соответствующего ФГОС ВО и профессиональных стандартов, с учетом потребностей реально сложившегося регионального рынка труда, на который ориентирована работа университета, а также с учетом рекомендаций работодателей и специфики будущей профессиональной деятельности выпускника.

Образовательная программа представляет собой комплекс основных характеристик образования (объем, содержание, планируемые результаты) и организационно-педагогических условий, который представлен в виде учебного плана, календарного учебного графика, рабочих программ дисциплин (модулей), практик, программы государственной итоговой аттестации, оценочных и методических материалов, а также в виде рабочей программы воспитания, календарного плана воспитательной работы, форм аттестации.

Настоящая ОПОП ВО регламентирует цели, планируемые результаты, содержание, условия и технологии реализации образовательного процесса, а также систему оценки качества подготовки выпускника по данному направлению подготовки. Планируемые результаты освоения ОПОП ВО включают в себя перечень универсальных и общепрофессиональных компетенций, установленных ФГОС ВО, и профессиональных компетенций, установленных университетом.

1.2. Нормативные документы.

Нормативную правовую базу разработки ОПОП ВО – бакалавриат по направлению подготовки 21.03.02 «Землеустройство и кадастры», *направленность (профиль) программы бакалавриата: «Земельный кадастр», составляют:*

- Федеральный закон от 29 декабря 2012 г. № 273-ФЗ «Об образовании в Российской Федерации» (в действующей редакции).
- Приказ Минобрнауки России от 06.04.2021 № 245 «Об утверждении Порядка организации и осуществления образовательной деятельности по образовательным программам высшего образования – программам бакалавриата, программам специалитета, программам магистратуры».
- Приказ Министерства науки и высшего образования Российской Федерации и Министерства просвещения Российской Федерации от 05.08.2020 № 885/390 «О практической подготовке обучающихся» (в действующей редакции).
- Приказ Минобрнауки России от 29.06.2015 № 636 «Об утверждении Порядка проведения государственной итоговой аттестации по образовательным программам высшего образования – программам бакалавриата, программам специалитета и программам магистратуры» (в действующей редакции).
- Федеральный государственный образовательный стандарт высшего образования (бакалавриат) по направлению подготовки 21.03.02 «Землеустройство и кадастры»,

утвержденный приказом Министерства образования и науки Российской Федерации от 12 августа 2020 г., № 978.

- Профессиональный стандарт «Специалист в сфере кадастрового учёта и государственной регистрации прав» Приказ Министерства труда и социальной защиты российской федерации от 12 октября 2021 г. № 718н.

- Профессиональный стандарт «Землеустроитель» Приказ Министерства труда и социальной защиты российской федерации от 29 июня 2021 г. № 434н.

- Устав, локальные нормативные акты ФГБОУ ВО «Дагестанский государственный аграрный университет имени М. М. Джембулатова», регламентирующие организацию учебного процесса в университете.

1.3. Перечень сокращений, используемых в тексте ОПОП

ОПОП – основная профессиональная образовательная программа;

ФГОС ВО – федеральный государственный образовательный стандарт высшего образования;

УК – универсальные компетенции;

ОПК – общепрофессиональные компетенции;

ПК – профессиональные компетенции;

ПС – профессиональный стандарт;

ОТФ – обобщенная трудовая функция;

ТФ – трудовая функция;

ГИА – государственная итоговая аттестация.

Раздел 2. ХАРАКТЕРИСТИКА ПРОФЕССИОНАЛЬНОЙ ДЕЯТЕЛЬНОСТИ ВЫПУСКНИКОВ ПО НАПРАВЛЕНИЮ ПОДГОТОВКИ 21.03.02 «ЗЕМЛЕУСТРОЙСТВО И КАДАСТРЫ», НАПРАВЛЕННОСТЬ (ПРОФИЛЬ) ПРОГРАММЫ «ЗЕМЕЛЬНЫЙ КАДАСТР».

2.1 Общая характеристика ОПОП ВО

2.1.1 Цель (миссия) ОПОП ВО

Целью (миссией) ОПОП ВО – бакалавриат по направлению подготовки 21.03.02 «Землеустройство и кадастры», *направленность (профиль) программы бакалавриата: «Земельный кадастр»*, является развитие у обучающихся личностных качеств и формирование компетенций в соответствии с ФГОС ВО; обеспечение оптимальных условий для формирования у будущих выпускников готовности эффективно включиться в процессы модернизации России, содействовать ее устойчивому социально-экономическому развитию, оказывая позитивное воздействие на социализацию молодого поколения, его адаптацию в политическую, экономическую системы российского общества. При этом целью становится обретение выпускником качеств, обеспечивающих высокий уровень конкурентоспособности, социальную ответственность, самореализацию и творческую инициативу, готовность к участию в международных интеграционных процессах.

В области воспитания целью ОПОП ВО является: формирование социально-личностных качеств студентов: целеустремленности, организованности, трудолюбия, ответственности, гражданственности, коммуникативности, толерантности.

Таким образом, ОПОП ВО – бакалавриат по направлению подготовки 21.03.02 «Землеустройство и кадастры» имеет своей целью развитие у обучающихся личностных качеств, а также формирование компетенций в соответствии с требованиями ФГОС ВО по

данному направлению подготовки и соответствующих профессиональных стандартов (далее – ПС), которые указываются в таблице 1.

Таблица 1 – Общая характеристика ОПОП и профессиональных стандартов

Назначение программы	Название программы	Номер уровня квалификации	Наименование выбранного профессионального стандарта
Развитие у обучающихся личностных качеств, а также формирование компетенций, установленных ОПОП ВО (универсальных, общепрофессиональных и профессиональных компетенций) в соответствии с требованиями ФГОС ВО по данному направлению подготовки	21.03.02 «Землеустройство и кадастры» направленность (профиль) программы бакалавриата: «Земельный кадастр»	6	Профессиональный стандарт «Специалист в сфере кадастрового учёта и государственной регистрации прав», утвержденный приказом Министерства труда и социальной защиты российской федерации от 12 октября 2021 г. № 718н
			Профессиональный стандарт «Землеустроитель», утвержденный приказом Министерства труда и социальной защиты российской федерации от 29 июня 2021 г. № 434н

2.1.2 Квалификация, присваиваемая выпускникам

Квалификация, присваиваемая выпускнику – бакалавр.

2.1.3 Язык осуществления образовательной деятельности по ОПОП ВО

Программа бакалавриата реализуется на государственном языке Российской Федерации – на русском языке.

2.1.4 Формы и сроки освоения ОПОП ВО

Обучение по данной ОПОП ВО в Дагестанском ГАУ осуществляется в очной, заочной формах.

Срок получения образования по ОПОП ВО:

- в очной форме обучения, включая каникулы, предоставляемые после прохождения государственной итоговой аттестации, составляет 4 года;
- в заочной форме обучения, включая каникулы, предоставляемые после прохождения государственной итоговой аттестации, составляет 5 лет;
- при обучении по индивидуальному учебному плану инвалидов и лиц с ОВЗ может быть увеличен по их заявлению не более чем на 1 год по сравнению со сроком получения образования, установленным для соответствующей формы обучения.

2.1.5 Объем ОПОП ВО

Объем ОПОП ВО составляет 240 зачетных единиц (1 зачетная единица (далее – з.е., ЗЕТ) соответствует 36 академическим и 27 астрономическим часам) за весь период обучения и включает все виды контактной и самостоятельной работы, практики, государственной итоговой аттестации и время, отводимое на контроль качества освоения обучающимся ОПОП ВО, вне зависимости от формы обучения, применяемых образовательных технологий и реализации программы бакалавриата по индивидуальному учебному плану.

Объем программы бакалавриата, реализуемый за один учебный год, составляет не более 70 з.е. вне зависимости от формы обучения, применяемых образовательных

технологий, реализации программы бакалавриата по индивидуальному учебному плану (за исключением ускоренного обучения), а при ускоренном обучении - не более 80 з.е.

Структура и объем программы бакалавриата по направлению подготовки 21.03.02 «Землеустройство и кадастры», направленность (профиль) программы бакалавриата: «Земельный кадастр», а также конкретизированный объем (в з.е. и академических часах) для ЗФО показан в таблице 2.

Таблица 2 - Структура и объем программы бакалавриата

Структура программы бакалавриата		Объем программы бакалавриата и ее блоков в з.е.	
		ФГОС ВО	ОПОП ВО
Блок 1	Дисциплины (модули)	не менее 180	198
	Обязательная часть		132
	Часть, формируемая участниками образовательных отношений		66
Блок 2	Практика	не менее 30	33
	Обязательная часть		9
	Часть, формируемая участниками образовательных отношений		24
Блок 3	Государственная итоговая аттестация	не менее 9	9
	Обязательная часть		9
Объем программы бакалавриата		240	240
Структура программы бакалавриата		Объем программы бакалавриата и ее блоков в з.е.	
		ФГОС ВО	ОПОП ВО
Дополнительные показатели и структурные элементы программы бакалавриата			
Объем контактной работы по ОПОП ВО, часов: заочная форма обучения (года набора 2023)		-	776
Факультативы, з.е.		-	5
Объем обязательной части, без учета объема государственной итоговой аттестации, %		не менее 40	58,8

Университет самостоятельно определяет в пределах сроков и объемов, установленных ФГОС ВО:

-срок получения образования по ОПОП ВО в заочной форме обучения, а также по индивидуальному учебному плану, в том числе при ускоренном обучении;

-объем ОПОП ВО, реализуемый за один учебный год.

2.1.6 Требования к уровню подготовки, необходимому для освоения ОПОП ВО

К освоению программы бакалавриата допускаются лица, имеющие среднее общее образование, среднее профессиональное или высшее образование. Наличие образования соответствующего уровня должно быть подтверждено документом об образовании или об образовании и о квалификации.

2.1.7 Особенности реализации ОПОП ВО

Особенности реализации ОПОП ВО – бакалавриат по направлению подготовки 21.03.02 «Землеустройство и кадастры», направленность (профиль) программы бакалавриата: «Земельный кадастр», представлены в таблице 3.

Таблица 3 - Особенности реализации ОПОП ВО

Показатель по ФГОС ВО	Значение (да/нет)
Применение электронного обучения, дистанционных образовательных технологий	да
Применение исключительно электронного обучения и дистанционных образовательных технологий	нет
Применение модульного принципа	нет

Применение проектного подхода	нет
Использование сетевой формы реализации ОПОП ВО	нет

2.2 Общее описание профессиональной деятельности выпускников

Области и сферы профессиональной деятельности, в которых выпускники, освоившие данную ОПОП ВО (далее - выпускники), могут осуществлять профессиональную деятельность: 10 Архитектура, проектирование, геодезия, топография и дизайн (в сферах: ведения и развития пространственных данных государственного кадастрового учета, осуществления государственного кадастрового учета недвижимого имущества и информационного обеспечения кадастрового учета; подготовки и планирования выполнения полевых работ по инженерно-геодезическим изысканиям и их камеральной обработки для землеустройства и кадастров; проведения работ по обследованию и мониторингу объектов градостроительной деятельности, камеральной обработке результатов исследований, составлению отчетов, проектной продукции и технических паспортов для кадастровой деятельности; сбора и систематизации информации для разработки и формирования комплекта градостроительной документации).

Выпускники могут осуществлять профессиональную деятельность в других областях профессиональной деятельности и (или) сферах профессиональной деятельности при условии соответствия их уровня образования и полученных компетенций требованиям и квалификации работника.

2.3 Перечень основных задач профессиональной деятельности выпускников

В рамках освоения ОПОП ВО выпускники могут готовиться к решению задач профессиональной деятельности следующих типов:

-технологический.

Перечень основных объектов (или областей знания) профессиональной деятельности выпускников: земельные ресурсы и другие виды природных ресурсов; категории земельного фонда; территории административных образований; территориальные зоны; зоны с особыми условиями использования территорий; зоны специального правового режима; зоны землепользования и земельные участки в зависимости от целевого назначения и разрешенного использования; земельные угодья; единые объекты недвижимости и кадастрового учета; информационные системы и технологии Единого государственного реестра недвижимости; геодезическая и картографическая основы землеустройства и Единого государственного реестра недвижимости . (таблица 4).

Таблица 4 – Сопоставление основных задач профессиональной деятельности выпускников

Область профессиональной деятельности (по Реестру Минтруда)	Типы задач профессиональной деятельности	Задачи профессиональной деятельности	Объекты профессиональной деятельности (или области знания)
10 Архитектура, проектирование, геодезия, топография и дизайн (в сферах: ведения и развития пространственных данных государственного кадастрового учета, осуществления государственного кадастрового учета недвижимого	технологический	Задача 1. Использование современных средств информационно-коммуникационных технологий в профессиональной деятельности в области градостроительства Задача 2. Формирование комплекта градостроительной документации применительно к территориальному объекту, для которого документация разрабатывается	земельные ресурсы и другие виды природных ресурсов; категории земельного фонда; территории административных образований; территориальные зоны; зоны с особыми условиями использования территорий; зоны специального правового режима;

<p>имущества и информационного обеспечения кадастрового учета; подготовки и планирования выполнения полевых работ по инженерно-геодезическим изысканиям и их камеральной обработке для землеустройства и кадастров; проведения работ по обследованию и мониторингу объектов градостроительной деятельности, камеральной обработке результатов исследований, составлению отчетов, проектной продукции и технических паспортов для кадастровой деятельности; сбора и систематизации информации для разработки и формирования комплекта градостроительной документации</p>		<p>Задача 3. Систематизация, учет и ведение правовой документации с использованием современных информационных технологий в землеустройстве и кадастрах</p> <p>Задача 4. Использование знаний о принципах, подходах, методиках кадастровой и рыночной оценки объектов недвижимости, инвентаризации объектов недвижимости</p> <p>Задача 5. Анализ и исследование информации, необходимой для разработки и оформления проектных решений по объектам инженерно-технического проектирования</p> <p>Задача 6. Анализ и оценка информации, необходимой для выбора методики обработки данных и оценки качества выполненных измерений в сфере инженерно-геодезических изысканий</p>	<p>зоны землепользования и земельные участки в зависимости от целевого назначения и разрешенного использования; земельные угодья; единые объекты недвижимости и кадастрового учета; информационные системы и технологии Единого государственного реестра недвижимости; геодезическая и картографическая основы землеустройства и Единого государственного реестра недвижимости</p>
---	--	--	--

2.4 Направленность (профиль) программы бакалавриата

При разработке ОПОП ВО Университет устанавливает направленность (профиль) ОПОП ВО, конкретизируя содержание программы бакалавриата в рамках направления подготовки путем ориентации ее на:

- область (области) профессиональной деятельности и сферу (сферы) профессиональной деятельности выпускников;
- тип (типы) задач и задачи профессиональной деятельности выпускников;
- объекты профессиональной деятельности выпускников или область (области) знания.

Направленность (профиль) ОПОП ВО по направлению подготовки 21.03.02 «Землеустройство и кадастры» - «*Земельный кадастр*».

Раздел 3. ТРЕБОВАНИЯ К СТРУКТУРЕ ОПОП ВО (ПРОГРАММЕ БАКАЛАВРИАТА)

3.1 Документы, регламентирующие содержание и организацию образовательного процесса при реализации ОПОП ВО

Содержание и организация образовательного процесса при реализации ОПОП ВО –

бакалавриат по направлению подготовки 21.03.02 *Землеустройство и кадастры, направленность (профиль) программы бакалавриата: «Земельный кадастр»*, регламентируются:

- учебными планами с учетом направленности (профиля);
- календарными учебными графиками;
- рабочими программами дисциплин с методическими и оценочными материалами, обеспечивающими реализацию соответствующих образовательных технологий;
- рабочими программами учебных и производственных практик;
- программой государственной итоговой аттестации и иных документов, а также:
- рабочей программой воспитания с формами аттестации;
- календарным планом воспитательной работы.

3.2 Структура ОПОП ВО

Структура программы бакалавриата включает следующие блоки:

Блок 1 «Дисциплины (модули)»;

Блок 2 «Практика»;

Блок 3 «Государственная итоговая аттестация».

Конкретизированная структура ОПОП ВО по направлению подготовки 21.03.02 *Землеустройство и кадастры, направленность (профиль) программы бакалавриата: «Земельный кадастр»*, представлена в таблице 2 (см. п. 2.1.5).

При разработке программы бакалавриата обучающимся обеспечивается возможность освоения элективных дисциплин (модулей) и факультативных дисциплин (модулей).

Факультативные дисциплины (модули) не включаются в объем программы бакалавриата.

В рамках программы бакалавриата выделяются обязательная часть и часть, формируемая участниками образовательных отношений.

К обязательной части программы бакалавриата относятся дисциплины (модули) и практики, обеспечивающие формирование общепрофессиональных компетенций.

В обязательную часть программы бакалавриата включаются, в том числе:

- дисциплины (модули), указанные во ФГОС ВО по данному направлению подготовки;

- дисциплины (модули) по физической культуре и спорту, реализуемые в рамках Блока 1 «Дисциплины (модули)».

Дисциплины (модули) и практики, обеспечивающие формирование универсальных компетенций, могут включаться в обязательную часть программы бакалавриата и в часть, формируемую участниками образовательных отношений.

Объем обязательной части, без учета объема государственной итоговой аттестации, должен составлять не менее 40 процентов общего объема программы бакалавриата.

Университет предоставляет инвалидам и лицам с ОВЗ (по их заявлению) возможность обучения по программе бакалавриата, учитывающей особенности их психофизического развития, индивидуальных возможностей и при необходимости, обеспечивающей коррекцию нарушений развития и социальную адаптацию указанных лиц.

3.3 Учебный план

В учебном плане указывается перечень дисциплин (модулей), практик, аттестационных испытаний государственной итоговой аттестации обучающихся, других видов учебной деятельности (далее вместе - виды учебной деятельности) с указанием их объема в зачетных единицах, последовательности и распределения по периодам обучения. В учебном плане выделяется объем работы обучающихся во взаимодействии с преподавателем (далее - контактная работа обучающихся с преподавателем) (по видам учебных занятий) и самостоятельной работы обучающихся в академических часах. Для каждой дисциплины (модуля) и практики указывается форма промежуточной аттестации обучающихся.

Учебный план для студентов очной и заочной формы обучения – документ, отображающий логическую последовательность освоения блоков ОПОП ВО – бакалавриат по направлению подготовки 21.03.02 *Землеустройство и кадастры, направленность (профиль) программы бакалавриата: «Земельный кадастр»*, обеспечивающих формирование необходимых компетенций.

В структуру учебного плана включены разделы: календарный учебный график, план учебного процесса, который состоит из следующих блоков: дисциплины (модули), практики, государственная итоговая аттестация, факультативы, а также сводных данных.

Программа бакалавриата обеспечивает реализацию дисциплин по философии, истории (истории России, всеобщей истории), иностранному языку, безопасности жизнедеятельности в рамках Блока 1 «Дисциплины (модули)».

Программа бакалавриата обеспечивает реализацию дисциплин по физической культуре и спорту:

- в объеме не менее 2 з.е. в рамках Блока 1 «Дисциплины (модули)»;

- в объеме не менее 328 академических часов, которые являются обязательными для освоения, не переводятся в з.е. и не включаются в объем программы бакалавриата, в рамках элективных дисциплин (модулей) в очной форме обучения.

Дисциплины (модули) по физической культуре и спорту реализуются в порядке, установленном Институтом. Для инвалидов и лиц с ОВЗ Институт устанавливает особый порядок освоения дисциплин (модулей) по физической культуре и спорту с учетом состояния их здоровья.

В целях актуализации содержания ОПОП ВО при необходимости осуществляется пересмотр содержания учебных планов в связи с изменением региональной ситуации, запросами работодателей, новыми научными достижениями, необходимостью адаптации к рынку труда по данному профилю. Учебный план на определенный год набора действует в течение всего срока обучения принятых в данном году обучающихся. Состав дисциплин, общее количество часов, выделенных на их освоение, формы контроля идентичны по году набора для всех форм обучения.

Содержание учебного плана определенного года набора также может претерпевать изменения в процессе обучения студентов с учетом требований работодателей, изменений в законодательстве, науке и практике. Изменения фиксируются в учебных планах на бумажном и электронном носителях, при этом соблюдается соответствие требованиям ФГОС ВО по направлению подготовки 21.03.02 *Землеустройство и кадастры, направленность (профиль) программы бакалавриата: «Земельный кадастр»*,

Каждая учебная дисциплина учебных планов завершается формой контроля – зачетом (зачетом с оценкой) или экзаменом.

По направлению подготовки 21.03.02 *Землеустройство и кадастры, направленность (профиль) программы бакалавриата: «Земельный кадастр»*, учебная нагрузка обучающихся по образовательной программе не превышает 54 академических часов в неделю, включая все виды контактной и внеаудиторной учебной работы по освоению образовательной программы.

Учебный план направления подготовки 21.03.02 *Землеустройство и кадастры, направленность (профиль) программы бакалавриата: «Земельный кадастр»*, **представлен в Приложении 1.**

3.4 Календарный учебный график

Календарный учебный график служит для организации учебного процесса при освоении ОПОП и формируется на основе требований ФГОС ВО – бакалавриат по направлению подготовки к срокам получения высшего образования и учебного плана.

Календарный учебный график – документ, определяющий чередование учебной нагрузки и времени отдыха (каникул) по календарным неделям учебного года. В нем указана последовательность реализации ОПОП ВО по годам, включая теоретическое

обучение, практики, промежуточную и государственную итоговую аттестации, каникулы.

Календарный учебный график направления подготовки 21.03.02 *Землеустройство и кадастры, направленность (профиль) программы бакалавриата: «Земельный кадастр»*, представлен в Приложении 2.

3.5 Рабочие программы дисциплин

ОПОП ВО включает рабочие программы всех дисциплин (модулей) как обязательной, так и части, формируемой участниками образовательных отношений, учебного плана, включая элективные и факультативные дисциплины.

Рабочие программы дисциплин разработаны в соответствии с требованиями ФГОС ВО – бакалавриат по направлению подготовки 21.03.02 *Землеустройство и кадастры, направленность (профиль) программы бакалавриата: «Земельный кадастр»*.

В рабочих программах дисциплин четко сформулированы конечные результаты обучения в органичной увязке с осваиваемыми знаниями, умениями и приобретенными компетенциями в целом по ОПОП ВО – бакалавриат по направлению подготовки 21.03.02 *Землеустройство и кадастры, направленность (профиль) программы бакалавриата: «Земельный кадастр»*.

Структура рабочих программ дисциплин по образовательным программам высшего образования соответствует требованиям Положения об учебно-методическом обеспечении дисциплин, практик и государственной итоговой аттестации по образовательным программам высшего образования (рабочая программа, оценочные и методические материалы).

Для дисциплины краткое содержание определяется кафедрой-разработчиком программы и оформляется в виде аннотации.

Цель и задача дисциплины формируются с учетом цели изучения дисциплины, отнесенной к общим целям образовательной программы по направлению подготовки, в том числе имеющими междисциплинарный характер или связанными с задачами воспитания.

Формы контроля и порядок их проведения включают:

- виды и формы контроля;
- структура задания, выносимого на промежуточный контроль;
- схема выставления итоговой оценки (с учетом посещаемости, активности и текущего контроля обучающегося в течение семестра (ов)).

Виды самостоятельных работ формируются, исходя из объема самостоятельной работы, выделяемого на дисциплину в учебном плане, и нормам времени на их выполнение.

При планировании проведения интерактивного занятия указываются вопросы (темы) и рекомендуемые литературные источники, а при планировании выполнения семестрового домашнего задания, расчетно-графической работы, контрольной работы, курсовой работы/проекта приводится характеристика и ссылка на методические материалы и их выполнения.

Список рекомендуемой литературы состоит из двух разделов: основная и дополнительная литература.

В рабочей программе дисциплины приводится перечень современных профессиональных баз данных, информационных справочных систем, а также перечень лицензионного программного обеспечения дисциплины.

Аннотации рабочих программ дисциплин (модулей) содержат следующие сведения: цели и задачи освоения, место дисциплины (модуля) в структуре ОПОП ВО, компетенции, формируемые в результате освоения.

Аннотации к рабочим программам дисциплин с приложением копий рабочих программ по ОПОП ВО 21.03.02 *Землеустройство и кадастры, направленность (профиль) программы бакалавриата: «Земельный кадастр»*, приведены в электронной информационно-образовательной среде Университета и размещаются на официальном сайте Дагестанского ГАУ.

Рабочие программы всех дисциплин как обязательной, так и части, формируемой участниками образовательных отношений, учебного плана, включая элективные и

факультативные дисциплины обучающегося, в том числе оценочные и методические материалы представлены в Приложении 3, также размещены на официальном сайте Университета в информационно-коммуникационной сети Интернет.

3.6 Рабочие программы практик

В соответствии с ФГОС ВО – бакалавриат по направлению подготовки 21.03.02 *Землеустройство и кадастры, направленность (профиль) программы бакалавриата: «Земельный кадастр»*, в Блок 2 «Практика» входят учебная и производственная практики (далее вместе - практики). Университет:

- выбирает один или несколько типов учебной и один или несколько типов производственной практик из перечня, указанного в ФГОС ВО данного направления подготовки;

- вправе установить дополнительный тип (типы) учебной и (или) производственной практик;

- устанавливает объемы практик каждого типа.

В программе бакалавриата по направлению подготовки 21.03.02 *Землеустройство и кадастры*, в рамках учебной и производственной практики Университет устанавливает следующие типы практик:

- учебная практика: ознакомительная практика, которая относится к обязательной части программы бакалавриата.

- производственная практика: технологическая практика, научно-исследовательская работа, преддипломная практика, которые относятся к части, формируемой участниками образовательных отношений программы бакалавриата.

Практическая подготовка – форма организации образовательной деятельности при освоении образовательной программы в условиях выполнения обучающимися определенных видов работ, связанных с будущей профессиональной деятельностью и направленных на формирование, закрепление, развитие практических навыков и компетенций по профилю соответствующей образовательной программы.

Практическая подготовка при проведении практики организуется путем непосредственного выполнения обучающимися определенных видов работ, связанных с будущей профессиональной деятельностью.

Практическая подготовка обучающихся с ограниченными возможностями здоровья и инвалидов при проведении практики организуется с учетом особенностей их психофизического развития, индивидуальных возможностей и состояния здоровья.

Практическая подготовка при проведении практики может быть организована:

- 1) непосредственно в Университете, в том числе в структурном подразделении вуз, предназначенном для проведения практической подготовки;

- 2) в организации, осуществляющей деятельность по профилю соответствующей образовательной программы (далее – Профильная организация), в том числе в структурном подразделении Профильной организации, предназначенном для проведения практической подготовки, на основании договора о практической подготовке обучающихся, заключаемого между Университетом и Профильной организацией.

Для руководства практической подготовкой обучающихся при проведении практики назначается руководитель по практической подготовке от Университета из числа лиц, относящихся к педагогическим и научным работникам Университета, в том числе к профессорско-преподавательскому составу. Профильная организация назначает ответственное лицо, соответствующее требованиям трудового законодательства Российской Федерации о допуске к педагогической деятельности, из числа работников данной организации, которое обеспечивает организацию реализации практики в форме практической подготовки со стороны Профильной организации.

Форма и способы проведения практической подготовки при проведении практики определяются рабочей программой соответствующей практики.

Документом, регламентирующим проведение практики, является рабочая программа практики. Рабочие программы практик в составе образовательных программ разрабатываются кафедрами с учетом требований профессиональных стандартов (при наличии), федеральных государственных образовательных стандартов, Положения о практической подготовке при проведении практики обучающихся, осваивающих основные образовательные программы (среднее профессиональное и высшее образование, профессиональное обучение), и иных локальных нормативных актов Дагестанского ГАУ, утверждаются в установленном порядке, и является составной частью образовательной программы.

При разработке программы бакалавриата Университет определил типы практик в зависимости от типов задач профессиональной деятельности, на которые ориентирована программа бакалавриата (таблица 5).

Таблица 5 - Формирование содержания практики

Учебные действия / трудовые функции	Результаты (освоенные компетенции)	Виды работ на практике
Учебная практика: Ознакомительная практика (геодезия)		
Типы задач профессиональной деятельности: технологический		
Объем практики (в зачетных единицах) - 6 з.е.		
- проведение организационного собрания бригад, инструктаж по ТБ, получение приборов и принадлежностей	ИД-1.опк-2 ИД-2.опк-2	Выполнение индивидуальных заданий в соответствии с программой практики
- компарирование мерной ленты, поверки и юстировки теодолита, тренировочные измерения горизонтальных и вертикальных углов	ИД-3.опк-2 ИД-1.опк-4	
- поверки и юстировки уровненых нивелиров. Тренировочные измерения превышений	ИД-2.опк-4 ИД-3.опк-4	
- рекогносцировка, выбор и закрепление точек съёмочного обоснования. Привязка теодолитного хода, измерение длин линий, горизонтальных углов и углов наклона линий. Вычисление координат и отметок точек теодолитного хода		
- съёмка ситуации и пикетных точек способами полярных и прямоугольных координат, угловых и линейных засечек. Ведение абриса		
- вычерчивание плана тахеометрической съёмки в масштабе 1:1000. Оформление в туши		
- аналитическая подготовка данных к выносу трассы линейного сооружения в натуру		
- полевые работы: разбивка пикетажа и главных точек круговых кривых; составление пикетажного журнала; нивелирование трассы и двух поперечников; детальная разбивка круговых кривых		
- построение продольного и поперечных профилей; проектирование на профиле		
- площадное нивелирование. Разбивка на местности квадратов 20×20 м в прямоугольнике 100×140 м. Нивелирование вершин квадратов и характерных точек рельефа		
- построение плана в горизонталях в масштабе 1:1000 с сечением рельефа 0,25 м		
- проектирование горизонтальной и наклонной площадки, вычисление объёмов земляных работ		
Учебная практика: Ознакомительная практика (почвоведению)		
Типы задач профессиональной деятельности: технологический		
Объем практики (в зачетных единицах) – 3,0 з.е.		
- научиться распознавать основные типы и разновидности почв;	ИД-1.опк-1	Выполнение индивидуальных заданий в соответствии с программой практики
- проводить генетическую и агрономическую оценку почв и почвенного покрова;	ИД-2.опк-1 ИД-3.опк-1	
- научиться пользоваться методиками определения физических, физико-механических, водных свойств почвы;	ИД-1.опк-2 ИД-2.опк-2	
- навыками работы с почвенными картами.	ИД-3.опк-2	

Учебные действия / трудовые функции	Результаты (освоенные компетенции)	Виды работ на практике
Производственная практика: технологическая практика		
Типы задач профессиональной деятельности: технологический		
Объем практики (в зачетных единицах) - 15 з.е.		
- освоение правил организации геодезических работ на местности;	ИД-1 ПК-1; ИД-2 ПК-1; ИД-3 ПК-1;	Выполнение индивидуальных заданий в соответствии с программой практики
- овладение приемами работы с геодезическими инструментами в полевых условиях и первичной обработки полученных результатов полевых измерений;	ИД-1 ПК-2; ИД-2 ПК-2;	
- обработка полученных результатов полевых измерений для обеспечения землеустроительных и кадастровых работ;	ИД-3 ПК-2; ИД-1 ПК-3; ИД-2 ПК-3;	
- составление топографического плана участка местности на основе данных, полученных при производстве тахеометрической съемки.	ИД-3 ПК-3; ИД-1 ПК-4; ИД-2 ПК-4; ИД-3 ПК-4	
Производственная практика: научно- исследовательская работа		
Типы задач профессиональной деятельности: научно- исследовательская		
Объем практики (в зачетных единицах) - 3 з.е.		
Обзор основных направлений научной деятельности кафедры по данным НИР. Составление библиографии по теме ВКР. Ознакомление с научными методиками, технологией их применения, способами обработки полученных эмпирических данных и их интерпретации. Ознакомление с организационно- управленческой структурой НИР , с основными направлениями их научной деятельности. Проведение исследования по теме ВКР. Написание научной статьи по теме ВКР. Выступление на научной конференции (СНО, Кафедральной и др.) по теме ВКР.	ИД-1 ПК-1; ИД-2 ПК-1; ИД-3 ПК-1; ИД-1 ПК-2; ИД-2 ПК-2; ИД-3 ПК-2; ИД-1 ПК-3; ИД-2 ПК-3; ИД-3 ПК-3; ИД-1 ПК-4; ИД-2 ПК-4; ИД-3 ПК-4	Выполнение индивидуальных заданий в соответствии с программой практики
Производственная практика: преддипломная практика		
Типы задач профессиональной деятельности: преддипломная		
Объем практики (в зачетных единицах) - 6 з.е.		
-закрепление и расширение теоретических знаний по изученным дисциплинам, -сбор, систематизация, обработка, анализ и обобщение данных; -применение современных методов научных исследований в области землеустройства и кадастров; -изучение и критическое осмысление отечественной и зарубежной научно-технической информации по тематике выпускной квалификационной работы; -статистический анализ результатов экспериментов, формулирование выводов и предложений; -закрепление умений и навыков самостоятельной работы.	ИД-1 ПК-1; ИД-2 ПК-1; ИД-3 ПК-1; ИД-1 ПК-2; ИД-2 ПК-2; ИД-3 ПК-2; ИД-1 ПК-3; ИД-2 ПК-3; ИД-3 ПК-3; ИД-1 ПК-4; ИД-2 ПК-4; ИД-3 ПК-4	Выполнение индивидуальных заданий в соответствии с программой практики

Рабочие программы всех практик, в том числе фонды оценочных средств представлены в Приложении 4.

3.7 Программа государственной итоговой аттестации

Государственная итоговая аттестация осуществляется в соответствии с Федеральным законом № 273-ФЗ от 29.12.2012 «Об образовании в Российской Федерации», «Порядком проведения государственной итоговой аттестации по образовательным программам высшего образования - программам бакалавриата, программам специалитета и программам магистратуры» (приказ Минобрнауки России от 29.06.2015 № 636) (в действующей редакции)

В соответствии с реализацией направления подготовки 21.03.02 «Землеустройство и кадастры» в Блок 3 "Государственная итоговая аттестация" входят: выполнение, подготовка к процедуре защиты и защита выпускной квалификационной работы.

Государственная итоговая аттестация (далее – ГИА) проводится государственными экзаменационными комиссиями (далее – ГЭК) в целях определения соответствия результатов освоения обучающимися основных образовательных программ соответствующим требованиям ФГОС ВО – бакалавриат по направлению подготовки 21.03.02 «Землеустройство и кадастры».

Выпускная квалификационная работа (далее - ВКР) представляет собой выполненную обучающимся (несколькими обучающимися совместно) работу, демонстрирующую уровень подготовленности выпускника к самостоятельной профессиональной деятельности.

Результаты государственного аттестационного испытания определяются оценками «отлично», «хорошо», «удовлетворительно», «неудовлетворительно». Оценки «отлично», «хорошо», «удовлетворительно» означают успешное прохождение государственного аттестационного испытания. Успешное прохождение ГИА является основанием для выдачи обучающемуся документа о высшем образовании и о квалификации.

Для проведения ГИА в Университете создаются ГЭК, которые состоят из председателя и членов комиссии. Для рассмотрения апелляций по результатам ГИА в Университете создаются апелляционные комиссии, которые состоят из председателя и членов комиссии.

Экзаменационные и апелляционные комиссии действуют на основании приказа ректора в течение календарного года.

Программа ГИА, включая требования к выпускным квалификационным работам и порядку их выполнения, критерии оценки результатов защиты выпускных квалификационных работ, а также порядок подачи и рассмотрения апелляций доводятся до сведения обучающихся не позднее чем за шесть месяцев до начала ГИА.

Выпускающая кафедра утверждает перечень тем ВКР, предлагаемых обучающимся, и доводит его до сведения обучающихся не позднее, чем за 6 месяцев до даты начала ГИА.

На заседании выпускающей кафедры обсуждается отчет о работе ГЭК.

К ГИА допускается обучающийся, не имеющий академической задолженности и в полном объеме выполнивший учебный план или индивидуальный учебный план.

Программа государственной итоговой, в том числе фонд оценочных средств аттестации представлены в Приложении 5.

3.8 Рабочая программа воспитания с формами аттестации и календарный план воспитательной работы

Рабочая программа воспитания и календарный план воспитательной работы в Дагестанском ГАУ представляют собой ценностно-нормативную, методологическую, методическую и технологическую основу организации воспитательной деятельности в процессе реализации ОПОП ВО в вузе.

Областью применения Рабочей программы воспитания (далее - РПВ) является образовательное и социокультурное пространство, образовательная и воспитывающая среды в их единстве и взаимосвязи.

РПВ ОПОП ВО ориентирована на организацию воспитательной деятельности субъектов образовательного и воспитательного процессов.

Воспитание в период реализации ОПОП носит системный, плановый и непрерывный характер. Основным средством осуществления такой деятельности является воспитательная система и соответствующая ей РПВ и календарный план воспитательной работы (далее - КПВР).

Дагестанский ГАУ выстраивает свою воспитательную систему в соответствии со спецификой направления подготовки 21.03.02 «Землеустройство и кадастры», направленность (профиль) программы бакалавриата: «Земельный кадастр».

Воспитательная работа – это педагогическая деятельность, направленная на организацию воспитывающей среды и управление разными видами деятельности воспитанников с целью создания условий для их приобщения к социокультурным и духовно-нравственным ценностям народов Российской Федерации, полноценного развития, саморазвития и самореализации личности при активном участии самих обучающихся.

Основная цель воспитательной деятельности в Дагестанском ГАУ – создание целостной системы содержания, форм и методов воспитания. Система воспитательной деятельности направлена на формирование профессионально-личностных качеств и способностей студентов, на создание условий для их развития, самореализации и самосовершенствования с установкой на будущую профессиональную деятельность. Современный национальный воспитательный идеал – это высоконравственный, творческий, компетентный гражданин России, принимающий судьбу Отечества как свою личную, осознающий ответственность за настоящее и будущее своей страны, укоренённый в духовных и культурных традициях многонационального народа Российской Федерации.

Задачами воспитательной работы в Дагестанском ГАУ являются:

- формирование мировоззрения и системы базовых ценностей личности;
- приобщение студенчества к общечеловеческим нормам морали, национальным устоям и академическим традициям, воспитание студентов и аспирантов в духе университетского корпоративизма и солидарности, профессиональной чести и научной этики;

- обеспечение развития личности и ее социально-психологической поддержки, формирование личностных качеств, необходимых для эффективной профессиональной деятельности;

- воспитание внутренней потребности личности в здоровом образе жизни, ответственного отношения к природной и социокультурной среде обитания.

Практическая реализация цели и задач воспитания осуществляется в рамках следующих направлений воспитательной работы образовательной организации:

- принцип демократизма, предполагающий реализацию системы воспитания, в контексте педагогики сотрудничества преподавателя и студента;

- принцип гуманизма, учитывающий права и свободы личности, свободу совести, непреходящие человеческие ценности;

- принцип патриотизма и гражданственности, предполагающий формирование уважительного отношения, гражданских качеств и социальной ответственности за благополучие своей страны, любви к России, чувства сопричастности и ответственности за дела в родной университет;

- становление личности в духе патриотизма и гражданственности;

- социализация и духовно-нравственное развитие личности;

- бережное отношение к живой природе, культурному наследию и народным традициям;

- воспитание обучающихся уважения к труду и людям труда, трудовым достижениям;

- развитие социального партнерства в воспитательной деятельности образовательной организации;

- развитие здорового образа жизни;

- формирование культурных ценностей.

В структуру РПВ ОПОП ВО входят следующие разделы:

- модуль «Гражданин и патриот»;

- модуль «Социализация и духовно-нравственное развитие»;

- модуль «Окружающий мир: живая природа, культурное наследие и народные традиции»;
- модуль «Профориентация»;
- модуль «Социальное партнерство в воспитательной деятельности образовательной организации»;
- модуль «Спорт и здоровый образ жизни»;
- модуль «Культурно-досуговая деятельность»;
- основные направления самоанализа воспитательной работы;
- формы аттестации;

Рабочая программа воспитания с формами аттестации и календарный план воспитательной работы представлены в Приложении 6.

Раздел 4. ТРЕБОВАНИЯ К РЕЗУЛЬТАТАМ ОСВОЕНИЯ ОПОП ВО

В результате освоения программы бакалавриата у выпускника должны быть сформированы компетенции, установленные программой бакалавриата: универсальные, общепрофессиональные и профессиональные компетенции.

Университет устанавливает в ОПОП ВО индикаторы достижения компетенций:

- универсальных и общепрофессиональных компетенций;
- самостоятельно установленных профессиональных компетенций.

Университет самостоятельно планирует результаты обучения по дисциплинам и практикам, которые соотнесены с установленными в ОПОП ВО индикаторы достижения компетенций. Совокупность запланированных результатов обучения по дисциплинам и практикам обеспечивает формирование у выпускника всех компетенций, установленных ОПОП ВО – бакалавриат по направлению подготовки 21.03.02 «Землеустройство и кадастры», направленность (профиль) программы бакалавриата: «Земельный кадастр».

4.1 Универсальные компетенции выпускников и индикаторы их достижения

В результате освоения программы бакалавриата у выпускника формируются универсальные компетенции, индикаторы достижения которых представлены в таблице 6.

Таблица 6 - Универсальные компетенции выпускников и индикаторы их достижения

Категория (группа) универсальных компетенций	Код и наименование универсальной компетенции	Код и наименование индикатора достижения универсальной компетенции
Системное критическое мышление	УК-1. Способен осуществлять поиск, критический анализ и синтез	ИД-1.ук-1 Знает методы критического анализа и оценки современных научных достижений; основные принципы критического анализа

Категория (группа) универсальных компетенций	Код и наименование универсальной компетенции	Код и наименование индикатора достижения универсальной компетенции
	информации, применять системный подход для решения поставленных задач	ИД-2.ук-1 Умеет выбирать источники информации, адекватные поставленным задачам и соответствующие научному мировоззрению; рассматривать различные точки зрения на поставленную задачу в рамках научного мировоззрения и определять рациональные идеи; анализировать задачу, выделяя этапы её решения, действия по решению задачи; получать новые знания на основе анализа, синтеза и других методов ИД-3.ук-1 Владеет исследованием проблем профессиональной деятельности с применением анализа, синтеза и других методов интеллектуальной деятельности; выявлением научных проблем и использованием адекватных методов для их решения; демонстрацией оценочных суждений в решении проблемных профессиональных ситуаций
Разработка и реализация проектов	УК-2. Способен определять круг задач в рамках поставленной цели и выбирать оптимальные способы их решения, исходя из действующих правовых норм, имеющихся ресурсов и ограничений	ИД-1.ук-2 Знает юридические основания для организации деятельности и представления её результатов; правовые нормы, предъявляемые к способам решения профессиональных задач, исходя из действующих правовых норм, имеющихся ресурсов и ограничений; правовые нормы для оценки результатов решения задач ИД-2.ук-2 Умеет формулировать задачи в соответствии с целью проекта; определять имеющиеся ресурсы для достижения цели проекта; проверять и анализировать профессиональную документацию; выдвигать инновационные идеи и нестандартные подходы к их реализации в целях реализации деятельности; анализировать нормативную документацию ИД-3.ук-2 Владеет навыками аргументированного отбора и реализации различных способов решения задач в рамках цели проекта; публичного представления результатов решения задач исследования, проекта, деятельности
Командная работа и лидерство	УК-3. Способен осуществлять социальное взаимодействие и реализовывать свою роль в команде	ИД-1.ук-3 Знает основы использования стратегии сотрудничества для достижения поставленной цели; основные условия эффективной командной работы; стратегии и принципы командной работы, основные характеристики организационного климата и взаимодействия людей в организации ИД-2.ук-3 Умеет определять свою роль в команде, стиль управления и эффективность руководства командой; выработать командную стратегию; владеть технологией реализации основных функций управления человеческими ресурсами; применять принципы и методы организации командной деятельности ИД-3.ук-3 Владеет навыками организации и управления командным взаимодействием в решении поставленных целей; участием в разработке стратегии командной работы; умением работать в команде, устанавливать разные виды коммуникации (учебную, деловую, неформальную и др.); навыками планирования последовательности шагов для достижения заданного результата
Коммуникация	УК-4. Способен осуществлять деловую коммуникацию в устной и письменной формах на государственном языке Российской Федерации и	ИД-1.ук-4 Знает принципы деловой коммуникации на государственном языке и иностранном(ых) языке(ах); коммуникационные технологии в профессиональном взаимодействии; характеристики коммуникационных потоков; значение коммуникации в профессиональном взаимодействии; современные средства информационно - коммуникационных технологий ИД-2.ук-4 Умеет создавать на русском и иностранном (ых) языке (ах) письменные тексты научного и официальноделового стилей

Категория (группа) универсальных компетенций	Код и наименование универсальной компетенции	Код и наименование индикатора достижения универсальной компетенции
	иностранном(ых) языке(ах)	речи; выбирать на русском и иностранном (ых) языке (ах) коммуникативно приемлемые стили делового общения, вербальные и невербальные средства взаимодействия с партнёрами; выполнять перевод академических текстов с иностранного (ых) языка (ов) на государственный язык ИД-3.ук-4 Владеет реализацией способов устной и письменной видов коммуникации, в том числе на иностранном (ых) языке (ах); представлением результатов собственной и командной деятельности с использованием коммуникативных технологий
Межкультурное взаимодействие	УК-5. Способен воспринимать межкультурное разнообразие общества в социально-историческом, этическом и философском контекстах	ИД-1.ук-5 Знает основы социального взаимодействия, направленного на решение профессиональных задач; национальные, этнокультурные и конфессиональные особенности и народные традиции населения ИД-2.ук-5 Умеет выстраивать взаимодействие с учетом национальных, этнокультурных и социокультурных особенностей; соблюдать требования уважительного отношения к историческому наследию и культурным традициям различных национальных и социальных групп в процессе межкультурного взаимодействия на основе знаний основных этапов развития России в социальноисторическом, этическом и философском контекстах; анализировать особенности социального взаимодействия с учетом национальных, этнокультурных, конфессиональных особенностей ИД-3.ук-5 Владеет организацией продуктивного взаимодействия в профессиональной среде с учетом национальных, этнокультурных, конфессиональных особенностей; способами преодоления коммуникативных, образовательных, этнических, конфессиональных и других барьеров в процессе межкультурного взаимодействия; выявлением разнообразия культур в процессе межкультурного взаимодействия; приёмами толерантного и конструктивного взаимодействия с людьми с учётом их социокультурных особенностей в целях успешного выполнения профессиональных задач ИД-4.ук-5 Демонстрирует толерантное восприятие социальных и культурных различий, уважительное и бережное отношению к историческому наследию и культурным традициям ИД-5.ук-5 Находит и использует необходимую для саморазвития и взаимодействия с другими людьми информацию о культурных особенностях и традициях различных социальных групп ИД-6.ук-5 Проявляет в своём поведении уважительное отношение к историческому наследию и социокультурным традициям различных социальных групп, опирающееся на знание этапов исторического развития России в контексте мировой истории и культурных традиций мира ИД-7.ук-5 Сознательно выбирает ценностные ориентиры и гражданскую позицию; аргументировано обсуждает и решает проблемы мировоззренческого, общественного и личностного характера

Категория (группа) универсальных компетенций	Код и наименование универсальной компетенции	Код и наименование индикатора достижения универсальной компетенции
Самоорганизация и саморазвитие (в том числе здоровьесбережение)	УК-6. Способен управлять своим временем, выстраивать и реализовывать траекторию саморазвития на основе принципов образования в течение всей жизни	ИД-1.ук-6 Знает основы саморазвития, самореализации, использования творческого потенциала собственной деятельности; основные научные школы психологии; деятельностный подход в исследовании личностного развития; технологию и методику самооценки; теоретические основы акмеологии, уровни анализа психических явлений ИД-2.ук-6 Умеет создавать и достраивать индивидуальную траекторию саморазвития при получении профессионального образования; определять свои личные ресурсы, возможности и ограничения для достижения поставленных и перспективных целей, приоритеты профессиональной деятельности и способы ее совершенствования на основе самооценки; планировать самостоятельную деятельность в решении профессиональных задач ИД-3.ук-6 Владеет навыками определения эффективного направления действий в области профессиональной деятельности, перспективных целей деятельности с учётом личностных возможностей, требований рынка труда; способами принятия решений на уровне собственной профессиональной деятельности; навыками планирования этапов карьерного роста
	УК-7. Способен поддерживать должный уровень физической подготовленности для обеспечения полноценной социальной и профессиональной деятельности	ИД-1.ук-7 Знает основы физической культуры для осознанного выбора здоровые сберегающих технологий с учётом особенностей профессиональной деятельности; принципы распределения физических нагрузок; способы пропаганды здорового образа жизни ИД-2.ук-7 Умеет поддерживать должный уровень физической подготовленности для обеспечения полноценной социальной и профессиональной деятельности и соблюдать нормы здорового образа жизни; грамотно распределять физические нагрузки; проектировать индивидуальную программу физической подготовки, учитывающую индивидуальные особенности развития организма ИД-3.ук-7 Владеет методами поддержки должного уровня физической подготовленности для обеспечения полноценной социальной и профессиональной деятельности; навыками обеспечения полноценной социальной и профессиональной деятельности; приемами пропаганды здорового образа жизни
Безопасность жизнедеятельности	УК-8. Способен создавать и поддерживать в повседневной жизни и в профессиональной деятельности безопасные условия жизнедеятельности для сохранения природной среды, обеспечения устойчивого развития общества, в том числе при угрозе и возникновении чрезвычайных ситуаций и военных конфликтов	ИД-1.ук-8 Анализирует факторы вредного влияния на жизнедеятельность элементов среды обитания (технических средств, технологических процессов, материалов, аварийно-опасных химических веществ, зданий и сооружений, природных и социальных явлений) ИД-2.ук-8 Идентифицирует опасные и вредные факторы в рамках осуществляемой деятельности ИД-3.ук-8 Решает проблемы, связанные с нарушениями техники безопасности и разрабатывает мероприятия по предотвращению чрезвычайных ситуаций на рабочем месте ИД-4.ук-8 Разъясняет правила поведения при возникновении чрезвычайных ситуаций природного, техногенного происхождения и военных конфликтов, оказывает первую помощь, описывает способы участия в восстановительных мероприятиях ИД-5.ук-8 Анализирует факторы и решает проблемы жизнедеятельности при возникновении военных конфликтов
Инклюзивная компетентность	УК-9. Способен использовать базовые	ИД-1.ук-9 Знает клинико-психологические особенности лиц с ограниченными возможностями здоровья (ОВЗ) и инвалидностью, включенных в социально-профессиональные

Категория (группа) универсальных компетенций	Код и наименование универсальной компетенции	Код и наименование индикатора достижения универсальной компетенции
	дефектологические знания в социальной и профессиональной сферах	отношения; базовые принципы социально-психологической адаптации лиц с ОВЗ в социальной и профессиональной сферах ИД-2 _{УК-9} Умеет применять базовые дефектологические знания в инклюзивной практике социально-профессионального взаимодействия для социальной адаптации лиц с ОВЗ; соблюдать требования толерантного отношения к лицам с ОВЗ ИД-3 _{УК-9} Владеет навыками толерантного поведения по отношению к лицам с ОВЗ; методами социально-психологического сопровождения процессов социализации и адаптации лиц с ОВЗ в социальной и профессиональной сферах
Экономическая культура, в том числе финансовая грамотность	УК-10. Способен принимать обоснованные экономические решения в различных областях жизнедеятельности	ИД-1. _{УК-10} Знает базовые принципы функционирования экономики и экономического развития, цели и формы участия государства в экономике; виды личных доходов и расходов; основные финансовые инструменты, используемые для управления личными финансам ИД-2. _{УК-10} Умеет применять методы личного экономического и финансового планирования для достижения текущих и долгосрочных финансовых целей; использовать финансовые инструменты для управления личными финансами в различных областях жизнедеятельности ИД-3. _{УК-10} Владеет навыками решения типичных задач в сфере личного экономического и финансового планирования, возникающие на всех этапах жизненного цикла индивида; методами оценивания индивидуальных рисков, связанных с экономической деятельностью и использованием инструментов управления личными финансами
Гражданская позиция	УК-11. Способен формировать нетерпимое отношение к коррупционному поведению	ИД-1. _{УК-11} Знает нормативно-правовую базу противодействия коррупции в Российской Федерации, приоритетные задачи государства в борьбе с коррупцией; факторы формирования коррупционного поведения и его виды; методы работы с населением по формированию нетерпимого отношения к коррупционному поведению ИД-2. _{УК-11} Умеет критически оценивать информацию, отражающую проявления коррупции в Российской Федерации; выбирать инструменты формирования нетерпимого отношения к коррупционному поведению ИД-3. _{УК-11} Владеет основами анализа основных видов коррупционного поведения; методами формирования нетерпимого отношения к коррупционному поведению и его пресечения

4.2 Общепрофессиональные компетенции выпускников и индикаторы их достижения

В результате освоения программы бакалавриата у выпускника формируются общепрофессиональные компетенции, индикаторы достижения которых представлены в таблице 7.

Таблица 7 - Общепрофессиональные компетенции выпускников и индикаторы их достижения

Код и наименование общепрофессиональной компетенции	Код и наименование индикатора достижения общепрофессиональной компетенции
ОПК-1. Способен решать задачи профессиональной деятельности применяя методы моделирования, математического анализа,	ИД-1. _{ОПК-1} Знает теоретические положения общенаучных и естественнонаучных дисциплин; принципиальные особенности моделирования математических, физических и химических процессов, предназначенные для конкретных производственно-технологических процессов.

естественнонаучные и общепрофессиональные знания	ИД-2.опк-1 Умеет на практике применять фундаментальные знания в области общенаучных и естественнонаучных дисциплин. ИД-3.опк-1 Владеет навыками построения технических схем и чертежей, навыками решения стандартных задач профессиональной деятельности, применяя методы моделирования, математического анализа и естественнонаучные знания.
ОПК-2. Способен выполнять проектные работы в области землеустройства и кадастров с учетом экономических, экологических, социальных и других ограничений	ИД-1.опк-2 Знает содержание, технологию проектных работ в области землеустройства и кадастров. ИД-2.опк-2 Умеет учитывать экологические, социальные и другие ограничения при выполнении проектных работ в области землеустройства и кадастров ИД-3.опк-2 Владеет навыками оперативного выполнения требований рабочего проекта
ОПК-3.Способен участвовать в управлении профессиональной деятельностью, используя знания в области землеустройства и кадастров	ИД-1.опк-3 Знает основные понятия систем управления, законы, закономерности и принципы систем управления ИД-2.опк-3 Умеет применять на практике элементы производственного менеджмента, используя знания в области землеустройства и кадастров. ИД-3.опк-3 Владеет навыками принципиальной оценки применяемых видов предпринимательской деятельности на предприятии
ОПК-4. Способен проводить измерения и наблюдения, обрабатывать и представлять полученные результаты с применением информационных технологий и прикладных аппаратно-программных средств	ИД-1.опк-4 Знает методы измерительных работ, требования к представлению результатов с применением информационных технологий и прикладных аппаратно-программных средств ИД-2.опк-4 Умеет сопоставлять технологию проведения измерительных работ на местности, методы камеральной обработки полевых материалов, выбирать оптимальные варианты работ ИД-3.опк-4 Владеет техникой полевых и камеральных работ с применением современного оборудования и прикладных программных средств.
ОПК-5. Способен оценивать и обосновывать результаты исследований в области землеустройства и кадастров	ИД-1.опк-5 Знает общенаучные подходы и методы исследования в области землеустройства и кадастров ИД-2.опк-5 Умеет ориентироваться в информационных потоках, выделяя в них главное и необходимое, извлекать, систематизировать, анализировать информацию, необходимую для исследований в области землеустройства и кадастров ИД-3.опк-5 Владеет методами сбора, обработки и интерпретации полученной информации, используя современные информационные технологии и прикладные аппаратно-программные средства, методами защиты, хранения и подачи информации
ОПК-6. Способен принимать обоснованные решения в профессиональной деятельности, выбирать эффективные методы и технологии выполнения землеустроительных и кадастровых работ	ИД-1.опк-6 Знает современные методы и технологии выполнения землеустроительных и кадастровых работ ИД-2.опк-6 Умеет выбирать эффективные методы и технологии выполнения землеустроительных и кадастровых работ ИД-3.опк-6 Владеет навыками решения стандартных задач профессиональной деятельности
ОПК-7.Способен анализировать, составлять и применять техническую документацию, связанную с профессиональной деятельностью, в соответствии с действующими нормативными правовыми актами	ИД-1.опк-7 Знает требования к технической документации, связанной с профессиональной деятельностью ИД-2.опк-7 Умеет обобщать информацию, связанную с профессиональной деятельностью, и заносить в бланки макетов в соответствии с действующими нормативами ИД-3.опк-7 Владеет навыками составления отчетов, обзоров, справок, заявок и др. в соответствии с производственной ситуацией
ОПК-8.Способен участвовать в процессе подготовки и реализации основных программ профессионального обучения, основных	ИД-1.опк-8 Знает: принципы проектирования образовательного процесса и основных образовательных программ и дополнительных образовательных программ в предметной области «Землеустройство и кадастры»; особенности организации образовательного процесса в соответствии с требованиями федеральных государственных образовательных стандартов

профессиональных программ и дополнительных профессиональных программ	ИД-2.опк-8 Умеет: оказывать консультативную помощь при проектировании содержательной части основных программ профессионального обучения, основных профессиональных программ и дополнительных профессиональных программ в предметной области «Землеустройство и кадастры». ИД-3.опк-8 Владеет навыками организации и проведения учебных и производственных практик при реализации основных программ профессионального обучения, основных профессиональных программ и дополнительных профессиональных программ в предметной области «Землеустройство и кадастры»
ОПК-9. Способен понимать принципы работы современных информационных технологий и использовать их для решения задач профессиональной деятельности	ИД-1.опк-9 Знать принципы работы современных информационных технологий и использовать их для решения задач профессиональной деятельности ИД-2.опк-9 Уметь понимать принципы работы современных информационных технологий и использовать их для решения задач профессиональной деятельности ИД-3.опк-9 Владеть принципами работы современных информационных технологий и использовать их для решения задач профессиональной деятельности

4.3 Профессиональные компетенции выпускников

Профессиональные компетенции, устанавливаемые ОПОП ВО – бакалавриат по направлению подготовки 21.03.02 «Землеустройство и кадастры», направленность (профиль) программы бакалавриата: «Земельный кадастр», формируются на основе профессиональных стандартов, соответствующих профессиональной деятельности выпускников, а также, при необходимости, на основе анализа требований к профессиональным компетенциям, предъявляемых к выпускникам на рынке труда, проведения консультаций с ведущими работодателями, иных источников (далее - иные требования, предъявляемые к выпускникам).

При определении профессиональных компетенций, устанавливаемых программой бакалавриата, Университет включил определяемые самостоятельно профессиональные компетенции, исходя из направленности (профиля) ОПОП ВО, на основе профессионального стандарта, соответствующего профессиональной деятельности выпускников, а также на основе анализа иных требований, предъявляемых к выпускникам.

При определении профессиональных компетенций на основе профессиональных стандартов Университет осуществил выбор профессиональных стандартов, соответствующих профессиональной деятельности выпускников, из числа указанных в ФГОС ВО.

Из выбранного профессионального стандарта институт выделил несколько обобщенных трудовых функций (далее - ОТФ), соответствующих профессиональной деятельности выпускников, на основе установленных профессиональным стандартом для ОТФ уровня квалификации и требований раздела «Требования к образованию и обучению». ОТФ может быть выделена полностью или частично.

Совокупность компетенций, установленных данной ОПОП ВО, обеспечивает выпускнику способность осуществлять профессиональную деятельность не менее чем в одной области профессиональной деятельности и сфере профессиональной деятельности, установленных в соответствии с ФГОС ВО, и решать задачи профессиональной деятельности не менее чем одного типа, установленного в соответствии с ФГОС ВО.

4.3.1 Перечень обобщенных трудовых функций и трудовых функций, имеющих отношение к профессиональной деятельности выпускников

Таблица 8 - Сопоставление типов задач профессиональной деятельности и трудовых функций профессиональных стандартов, имеющих отношение к профессиональной деятельности выпускников

Основание	Код и наименование ПК	Код и наименование индикатора достижения ПК
Профессиональный стандарт 10.001 «Специалист в сфере кадастрового учета и государственной регистрации прав»	ПК-1. Способен предоставлять сведения, содержащиеся в ЕГРН по запросу	ИД-1ПК-1. Знает порядок предоставления сведений из ЕГРН ИД-2 ПК-1. Умеет использовать информационную систему, предназначенную для ведения ЕГРН ИД-3 ПК-1. Владеет методикой работы в информационной системе, предназначенной для ведения ЕГРН
Профессиональный стандарт 10.001 «Специалист в сфере кадастрового учета и государственной регистрации прав»	ПК-2. Способен осуществлять действия по ведению реестра границ	ИД-1ПК-2. Знает законодательство Российской Федерации в сфере ведения ЕГРН, порядок работы в информационной системе, предназначенной для ведения ЕГРН ИД-2ПК-2 Умеет использовать информационную систему, предназначенную для ведения ЕГРН ИД-3ПК-2 Владеет навыками осуществления межведомственного информационного взаимодействия с использованием единой системы межведомственного электронного взаимодействия и подключаемых к ней региональных систем межведомственного электронного взаимодействия
Профессиональный стандарт 10.001 «Специалист в сфере кадастрового учета и государственной регистрации прав»	ПК-3. Способен осуществлять действия по кадастровому делению территории Российской Федерации	ИД-1ПК-3. Знает порядок методику кадастрового деления территории Российской Федерации ИД-2ПК-3. Умеет осуществлять описание местоположения границ кадастровых округов, кадастровых районов, кадастровых кварталов и формировать схемы и перечни кадастровых районов и кадастровых кварталов ИД-3ПК-3. Владеет методикой внесения в ЕГРН описания местоположения границ кадастрового деления
Профессиональный стандарт 10.009 «Землеустроитель»	ПК-4. Способен разрабатывать мероприятия и предложения по планированию и организации рационального использования земель и их охране	ИД-1ПК-4. Знает нормативные правовые акты, производственно-отраслевые нормативные документы, нормативно-техническая документация по рациональному использованию земель и их охране ИД-2ПК-4 Умеет определять мероприятия по снижению антропогенного воздействия на территорию; организовывать

		<p>рациональное использование земельных ресурсов ИД-ЗПК-4 Владеет навыками работы с нормативными правовыми актами, производственно-отраслевыми нормативными документами, нормативно-технической документацией по рациональному использованию земель и их охране; определения мероприятий по снижению антропогенного воздействия на территорию; организации рационального использования земельных ресурсов</p>
--	--	---

4.3.2 Профессиональные компетенции выпускников и индикаторы их достижения

В результате освоения программы бакалавриата у выпускника формируются профессиональные компетенции, индикаторы достижения которых представлены в таблице 9.

4.3.3 Сопоставление компетенций с содержательной частью профессиональных стандартов

При сопоставлении ФГОС ВО и ПС был выбран тип задач профессиональной деятельности, освоение которого предусмотрено ФГОС ВО (технологический), которые служат основой овладения выбранным обобщенной трудовой функцией и трудовым функциям).

Сопоставление компетенций с содержательной частью профессиональных стандартов показано в таблице 10.

4.4 Матрица соответствия компетенций и составных частей ОПОП ВО

Планируемые результаты обучения по каждой дисциплине и практике, характеризующие этапы формирования компетенций и обеспечивающие достижение планируемых результатов освоения ОПОП ВО представлены в матрице соответствия (таблица 11).

Таблица 9 - Профессиональные компетенции выпускников и индикаторы их достижения

Задача ПД	Объект или область знания	Код и наименование профессиональной компетенции	Код и наименование индикатора достижения профессиональной компетенции	Основание (ПС, анализ опыта)
Тип задач профессиональной деятельности: технологический				
Ведение, учет, предоставление сведений и документации, содержащихся в ЕГРН	Земельные и другие виды природных ресурсов; - категории земельного фонда; - объекты землеустройства: территории субъектов Российской Федерации,	ПК-1 Способен предоставлять сведения, содержащиеся в ЕГРН по запросу	ИД-1пк-1 Знает порядок предоставления сведений из ЕГРН; ИД-2пк-1 Умеет использовать информационную систему, предназначенную для ведения ЕГРН. ИД-3пк-1 Владеет методикой работы в информационной системе, предназначенной для ведения ЕГРН.	Профессиональный стандарт «Специалист в сфере кадастрового учёта» утвержденный приказом Министерства труда и социальной защиты российской федерации от 12 октября 2021 г. № 718н
Разработка проектов и схем землеустройства, схем использования и охраны земель, схем территориального планирования, проектов планировки территорий, проектов межевания территорий, составление градостроительных планов и межевых планов земельных участков.	муниципальных образований, населенных пунктов, территориальных зон, зон с особыми условиями использования территорий, их частей, территории других административных образований, зоны специального правового режима;	ПК-2 Способен осуществлять действия по ведению реестра границ	ИД-1пк-2 Знает законодательство Российской Федерации в сфере ведения ЕГРН, порядок работы в информационной системе, предназначенной для ведения ЕГРН. ИД-2пк-2 Умеет использовать информационную систему, предназначенной для ведения ЕГРН; ИД-3пк-2 Владеет навыками осуществления межведомственного информационного взаимодействия, с использованием единой системы межведомственного электронного взаимодействия и подключаемых к ней региональных систем межведомственного электронного взаимодействия.	Профессиональный стандарт «Специалист в сфере кадастрового учёта» утвержденный приказом Министерства труда и социальной защиты российской федерации от 12 октября 2021 г. № 718н
Проведение природно-сельскохозяйственного районирования земель и зонирование территорий объектов землеустройств	- зоны землепользований и земельные участки в зависимости от целевого назначения разрешенного использования; - земельные угодья; - объекты недвижимости и кадастрового учета;	ПК-3 Способен осуществлять действия по кадастровому делению территории Российской Федерации	ИД-1пк-3 Знает методику проведения кадастрового деления территории Российской Федерации. ИД-2пк-3 Умеет осуществлять описание местоположения границ кадастровых округов, кадастровых районов, кадастровых кварталов и формировать схемы и перечни кадастровых районов и кадастровых кварталов. ИД-3пк-3 Владеет методикой внесения в ЕГРН описания местоположения границ кадастрового деления.	Профессиональный стандарт «Специалист в сфере кадастрового учёта» утвержденный приказом Министерства труда и социальной защиты российской федерации от 12 октября 2021 г. № 718н

<p>Разработка предложений по планированию рационального использования земель и их охране</p>	<p>- информационные системы, инновационные технологии в землеустройстве и кадастрах; - информационные системы и технологии кадастра недвижимости; - геодезическая и картографическая основы землеустройства и кадастра недвижимости; - землеустроительное проектирование, планирование и организация рационального использования земель; - геодезические приборы и оборудование, применяемые для ведения кадастра недвижимости.</p>	<p>ПК-4 Способен разрабатывать мероприятия и предложения по планированию и организации рационального использования земель и их охране</p>	<p>ИД-1ПК-4 Знает нормативные правовые акты, производственно-отраслевые нормативные документы, нормативно-техническая документация по рациональному использованию земель и их охране ИД-2ПК-4 Умеет определять мероприятия по снижению антропогенного воздействия на территорию; организовывать рациональное использование земельных ресурсов ИД-3ПК-4 Владеет навыками работы с нормативными правовыми актами, производственно-отраслевыми нормативными документами, нормативно-технической документацией по рациональному использованию земель и их охране; определения мероприятий по снижению антропогенного воздействия на территорию; организации рационального использования земельных ресурсов</p>	<p>Профессиональный стандарт «Землеустроитель» Приказ Министерства труда и социальной защиты российской федерации от 29 июня 2021 г. № 434н.</p>
--	---	--	---	--

Таблица 10 - Сопоставление компетенций с содержательной частью профессиональных стандартов

Индекс	Содержание
Тип задач проф. деятельности:	технологический
ПК-1	Способен предоставлять сведения, содержащиеся в ЕГРН, по запросу
ИД-1ПК-1	Знает порядок предоставления сведений из ЕГРН
10.001	СПЕЦИАЛИСТ В СФЕРЕ КАДАСТРОВОГО УЧЕТА И ГОСУДАРСТВЕННОЙ РЕГИСТРАЦИИ ПРАВ

D	Осуществление кадастрового деления территории Российской Федерации
D/01.6	Кадастровое деление территории Российской Федерации на кадастровые округа, кадастровые районы и кадастровые кварталы
ИД-2ПК-1	Умеет использовать информационную систему, предназначенную для ведения ЕГРН
10.001	СПЕЦИАЛИСТ В СФЕРЕ КАДАСТРОВОГО УЧЕТА И ГОСУДАРСТВЕННОЙ РЕГИСТРАЦИИ ПРАВ
D	Осуществление кадастрового деления территории Российской Федерации
D/01.6	Кадастровое деление территории Российской Федерации на кадастровые округа, кадастровые районы и кадастровые кварталы
ИД-3ПК-1	Владеет методикой работы в информационной системе, предназначенной для ведения ЕГРН
10.001	СПЕЦИАЛИСТ В СФЕРЕ КАДАСТРОВОГО УЧЕТА И ГОСУДАРСТВЕННОЙ РЕГИСТРАЦИИ ПРАВ
D	Осуществление кадастрового деления территории Российской Федерации
D/01.6	Кадастровое деление территории Российской Федерации на кадастровые округа, кадастровые районы и кадастровые кварталы
ПК-2	Способен осуществлять действия по ведению реестра границ
ИД-1 ПК-2	Знает законодательство Российской Федерации в сфере ведения ЕГРН, порядок работы в информационной системе, предназначенной для ведения ЕГРН
10.001	СПЕЦИАЛИСТ В СФЕРЕ КАДАСТРОВОГО УЧЕТА И ГОСУДАРСТВЕННОЙ РЕГИСТРАЦИИ ПРАВ
D	Осуществление кадастрового деления территории Российской Федерации
D/01.6	Кадастровое деление территории Российской Федерации на кадастровые округа, кадастровые районы и кадастровые кварталы
ИД-2 ПК-2	Умеет использовать информационную систему, предназначенную для ведения ЕГРН
10.001	СПЕЦИАЛИСТ В СФЕРЕ КАДАСТРОВОГО УЧЕТА И ГОСУДАРСТВЕННОЙ РЕГИСТРАЦИИ ПРАВ
D	Осуществление кадастрового деления территории Российской Федерации
D/01.6	Кадастровое деление территории Российской Федерации на кадастровые округа, кадастровые районы и кадастровые кварталы
ИД-3 ПК-2	Владеет навыками осуществления межведомственного информационного взаимодействия с использованием единой системы межведомственного электронного взаимодействия и подключаемых к ней региональных систем межведомственного электронного взаимодействия
10.001	СПЕЦИАЛИСТ В СФЕРЕ КАДАСТРОВОГО УЧЕТА И ГОСУДАРСТВЕННОЙ РЕГИСТРАЦИИ ПРАВ
D	Осуществление кадастрового деления территории Российской Федерации
D/01.6	Кадастровое деление территории Российской Федерации на кадастровые округа, кадастровые районы и кадастровые кварталы
ПК-3	Способен осуществлять действия по кадастровому делению территории Российской Федерации
ИД-1ПК-3	Знает порядок методика кадастрового деления территории Российской Федерации
10.001	СПЕЦИАЛИСТ В СФЕРЕ КАДАСТРОВОГО УЧЕТА И ГОСУДАРСТВЕННОЙ РЕГИСТРАЦИИ ПРАВ
D	Осуществление кадастрового деления территории Российской Федерации
D/01.6	Кадастровое деление территории Российской Федерации на кадастровые округа, кадастровые районы и кадастровые кварталы
ИД-2ПК-3	Умеет осуществлять описание местоположения границ кадастровых округов, кадастровых районов, кадастровых кварталов и формировать схемы и перечни кадастровых районов и кадастровых кварталов
10.001	СПЕЦИАЛИСТ В СФЕРЕ КАДАСТРОВОГО УЧЕТА И ГОСУДАРСТВЕННОЙ РЕГИСТРАЦИИ ПРАВ

D	Осуществление кадастрового деления территории Российской Федерации
D/01.6	Кадастровое деление территории Российской Федерации на кадастровые округа, кадастровые районы и кадастровые кварталы
10.009	ЗЕМЛЕУСТРОИТЕЛЬ
B	Разработка землеустроительной документации
B/01.6	Описание местоположения и (или) установление на местности границ объектов землеустройства
ИД-3ПК-3	Владеет методикой внесения в ЕГРН описания местоположения границ кадастрового деления
10.001	СПЕЦИАЛИСТ В СФЕРЕ КАДАСТРОВОГО УЧЕТА И ГОСУДАРСТВЕННОЙ РЕГИСТРАЦИИ ПРАВ
D	Осуществление кадастрового деления территории Российской Федерации
D/01.6	Кадастровое деление территории Российской Федерации на кадастровые округа, кадастровые районы и кадастровые кварталы
ПК-4	Способен разрабатывать мероприятия и предложения по планированию и организации рационального использования земель и их охране
ИД-1ПК-4	Знает нормативные правовые акты, производственно-отраслевые нормативные документы, нормативно-техническая документация по рациональному использованию земель и их охране
10.001	СПЕЦИАЛИСТ В СФЕРЕ КАДАСТРОВОГО УЧЕТА И ГОСУДАРСТВЕННОЙ РЕГИСТРАЦИИ ПРАВ
D	Осуществление кадастрового деления территории Российской Федерации
D/01.6	Кадастровое деление территории Российской Федерации на кадастровые округа, кадастровые районы и кадастровые кварталы
10.009	ЗЕМЛЕУСТРОИТЕЛЬ
B	Разработка землеустроительной документации
B/03.6	Разработка мероприятий по рациональному использованию земель и их охране
ИД-2ПК-4	Умеет определять мероприятия по снижению антропогенного воздействия на территорию; организовывать рациональное использование земельных ресурсов
10.001	СПЕЦИАЛИСТ В СФЕРЕ КАДАСТРОВОГО УЧЕТА И ГОСУДАРСТВЕННОЙ РЕГИСТРАЦИИ ПРАВ
D	Осуществление кадастрового деления территории Российской Федерации
D/01.6	Кадастровое деление территории Российской Федерации на кадастровые округа, кадастровые районы и кадастровые кварталы
10.009	ЗЕМЛЕУСТРОИТЕЛЬ
B	Разработка землеустроительной документации
B/03.6	Разработка мероприятий по рациональному использованию земель и их охране
ИД-3ПК-4	Владеет навыками работы с нормативными правовыми актами, производственно-отраслевыми нормативными документами, нормативно-технической документацией по рациональному использованию земель и их охране; определения мероприятий по снижению антропогенного воздействия на территорию; организации рационального использования земельных ресурсов
10.001	СПЕЦИАЛИСТ В СФЕРЕ КАДАСТРОВОГО УЧЕТА И ГОСУДАРСТВЕННОЙ РЕГИСТРАЦИИ ПРАВ
D	Осуществление кадастрового деления территории Российской Федерации
D/01.6	Кадастровое деление территории Российской Федерации на кадастровые округа, кадастровые районы и кадастровые кварталы
10.009	ЗЕМЛЕУСТРОИТЕЛЬ

В	Разработка землеустроительной документации
В/03.6	Разработка мероприятий по рациональному использованию земель и их охране

Таблица 11 - Матрица соответствия компетенций и составных частей ОПОП ВО

Индекс	Наименование	Формируемые компетенции
Б1	Дисциплины (модули)	ИД-1УК-1; ИД-2УК-1; ИД-3УК-1; ИД-1УК-2; ИД-2УК-2; ИД-3УК-2; ИД-1УК-3; ИД-2УК-3; ИД-3УК-3; ИД-1УК-4; ИД-2УК-4; ИД-3УК-4; ИД-1УК-5; ИД-2УК-5; ИД-3УК-5; ИД-4УК-5; ИД-5УК-5; ИД-6УК-5; ИД-7УК-5; ИД-1УК-6; ИД-2УК-6; ИД-3УК-6; ИД-1УК-7; ИД-2УК-7; ИД-3УК-7; ИД-1УК-8; ИД-2УК-8; ИД-3УК-8; ИД-4УК-8; ИД-1УК-9; ИД-2УК-9; ИД-3УК-9; ИД-1УК-10; ИД-2УК-10; ИД-3УК-10; ИД-1УК-11; ИД-2УК-11; ИД-3УК-11; ИД-1ОПК-1; ИД-2ОПК-1; ИД-3ОПК-1; ИД-1ОПК-2; ИД-2ОПК-2; ИД-3ОПК-2; ИД-1ОПК-3; ИД-2ОПК-3; ИД-3ОПК-3; ИД-1ОПК-4; ИД-2ОПК-4; ИД-3ОПК-4; ИД-1ОПК-5; ИД-2ОПК-5; ИД-3ОПК-5; ИД-1ОПК-6; ИД-2ОПК-6; ИД-3ОПК-6; ИД-1ОПК-7; ИД-2ОПК-7; ИД-3ОПК-7; ИД-1ОПК-8; ИД-2ОПК-8; ИД-3ОПК-8; ИД-1ОПК-9; ИД-2ОПК-9; ИД-3ОПК-9; ИД-1ПК-1; ИД-2ПК-1; ИД-3ПК-1; ИД-1ПК-2; ИД-2ПК-2; ИД-3ПК-2; ИД-1ПК-3; ИД-2ПК-3; ИД-3ПК-3; ИД-1ПК-4; ИД-2ПК-4; ИД-3ПК-4
Б1.О	Обязательная часть	ИД-1УК-1; ИД-2УК-1; ИД-3УК-1; ИД-1УК-2; ИД-2УК-2; ИД-3УК-2; ИД-1УК-3; ИД-2УК-3; ИД-3УК-3; ИД-1УК-4; ИД-2УК-4; ИД-3УК-4; ИД-1УК-5; ИД-2УК-5; ИД-3УК-5; ИД-4УК-5; ИД-5УК-5; ИД-6УК-5; ИД-7УК-5; ИД-1УК-6; ИД-2УК-6; ИД-3УК-6; ИД-1УК-7; ИД-2УК-7; ИД-3УК-7; ИД-1УК-8; ИД-2УК-8; ИД-3УК-8; ИД-4УК-8; ИД-1УК-9; ИД-2УК-9; ИД-3УК-9; ИД-1УК-10; ИД-2УК-10; ИД-3УК-10; ИД-1УК-11; ИД-2УК-11; ИД-3УК-11; ИД-1ОПК-1; ИД-2ОПК-1; ИД-3ОПК-1; ИД-1ОПК-2; ИД-2ОПК-2; ИД-3ОПК-2; ИД-1ОПК-3; ИД-2ОПК-3; ИД-3ОПК-3; ИД-1ОПК-4; ИД-2ОПК-4; ИД-3ОПК-4; ИД-1ОПК-5; ИД-2ОПК-5; ИД-3ОПК-5; ИД-1ОПК-6; ИД-2ОПК-6; ИД-3ОПК-6; ИД-1ОПК-7; ИД-2ОПК-7; ИД-3ОПК-7; ИД-1ОПК-8; ИД-2ОПК-8; ИД-3ОПК-8; ИД-1ОПК-9; ИД-2ОПК-9; ИД-3ОПК-9; ИД-1ПК-1; ИД-2ПК-1; ИД-3ПК-1; ИД-1ПК-2; ИД-2ПК-2; ИД-3ПК-2
Б1.О.01	История России	ИД-1УК-3; ИД-2УК-3; ИД-3УК-3; ИД-1УК-5; ИД-2УК-5; ИД-3УК-5
Б1.О.02	Философия	ИД-1УК-1; ИД-2УК-1; ИД-3УК-1; ИД-1УК-5; ИД-2УК-5; ИД-3УК-5
Б1.О.03	Иностранный язык	ИД-1УК-4; ИД-2УК-4; ИД-3УК-4
Б1.О.04	Информатика	ИД-1УК-1; ИД-2УК-1; ИД-3УК-1; ИД-1ОПК-1; ИД-2ОПК-1; ИД-3ОПК-1; ИД-1ОПК-3; ИД-2ОПК-3; ИД-3ОПК-3; ИД-1ОПК-5; ИД-2ОПК-5; ИД-3ОПК-5
Б1.О.05	Экономика	ИД-1УК-10; ИД-2УК-10; ИД-3УК-10; ИД-1ОПК-2; ИД-2ОПК-2; ИД-3ОПК-2
Б1.О.06	Безопасность жизнедеятельности	ИД-1УК-8; ИД-2УК-8; ИД-3УК-8; ИД-4УК-8
Б1.О.07	Русский язык и культура речи	ИД-1УК-4; ИД-2УК-4; ИД-3УК-4
Б1.О.08	Физическая культура и спорт	ИД-1УК-7; ИД-2УК-7; ИД-3УК-7
Б1.О.09	Математика	ИД-1ОПК-1; ИД-2ОПК-1; ИД-3ОПК-1
Б1.О.10	Физика	ИД-1ОПК-1; ИД-2ОПК-1; ИД-3ОПК-1
Б1.О.11	Экология	ИД-1ОПК-2; ИД-2ОПК-2; ИД-3ОПК-2
Б1.О.12	Типология объектов недвижимости	ИД-1УК-10; ИД-2УК-10; ИД-3УК-10; ИД-1ОПК-2; ИД-2ОПК-2; ИД-3ОПК-2; ИД-1ОПК-3; ИД-2ОПК-3; ИД-3ОПК-3; ИД-1ОПК-6; ИД-2ОПК-6; ИД-3ОПК-6; ИД-1ОПК-7; ИД-2ОПК-7; ИД-3ОПК-7; ИД-1ОПК-8; ИД-2ОПК-8; ИД-3ОПК-8
Б1.О.13	Метрология, стандартизация и сертификация	ИД-1ОПК-2; ИД-2ОПК-2; ИД-3ОПК-2; ИД-1ОПК-4; ИД-2ОПК-4; ИД-3ОПК-4

Б1.О.14	Геодезия	ИД-1ОПК-1; ИД-2ОПК-1; ИД-3ОПК-1; ИД-1ОПК-2; ИД-2ОПК-2; ИД-3ОПК-2; ИД-1ОПК-4; ИД-2ОПК-4; ИД-3ОПК-4; ИД-1ОПК-6; ИД-2ОПК-6; ИД-3ОПК-6; ИД-1ОПК-7; ИД-2ОПК-7; ИД-3ОПК-7; ИД-1ОПК-8; ИД-2ОПК-8; ИД-3ОПК-8
Б1.О.15	Картография	ИД-1ОПК-2; ИД-2ОПК-2; ИД-3ОПК-2; ИД-1ОПК-4; ИД-2ОПК-4; ИД-3ОПК-4; ИД-1ОПК-6; ИД-2ОПК-6; ИД-3ОПК-6
Б1.О.16	Фотограмметрия и дистанционное зондирование	ИД-1ОПК-2; ИД-2ОПК-2; ИД-3ОПК-2; ИД-1ОПК-3; ИД-2ОПК-3; ИД-3ОПК-3; ИД-1ОПК-4; ИД-2ОПК-4; ИД-3ОПК-4; ИД-1ОПК-6; ИД-2ОПК-6; ИД-3ОПК-6; ИД-1ОПК-7; ИД-2ОПК-7; ИД-3ОПК-7
Б1.О.17	Инженерное обустройство территории	ИД-1УК-6; ИД-2УК-6; ИД-3УК-6; ИД-1УК-10; ИД-2УК-10; ИД-3УК-10; ИД-1ОПК-2; ИД-2ОПК-2; ИД-3ОПК-2; ИД-1ОПК-7; ИД-2ОПК-7; ИД-3ОПК-7; ИД-1ОПК-8; ИД-2ОПК-8; ИД-3ОПК-8
Б1.О.18	Государственный кадастр недвижимости	ИД-1УК-10; ИД-2УК-10; ИД-3УК-10; ИД-1ОПК-3; ИД-2ОПК-3; ИД-3ОПК-3; ИД-1ОПК-6; ИД-2ОПК-6; ИД-3ОПК-6; ИД-1ОПК-7; ИД-2ОПК-7; ИД-3ОПК-7
Б1.О.19	Основы градостроительства и планировка населенных мест	ИД-1ОПК-1; ИД-2ОПК-1; ИД-3ОПК-1; ИД-1ОПК-2; ИД-2ОПК-2; ИД-3ОПК-2; ИД-1ОПК-6; ИД-2ОПК-6; ИД-3ОПК-6; ИД-1ОПК-7; ИД-2ОПК-7; ИД-3ОПК-7; ИД-1ОПК-8; ИД-2ОПК-8; ИД-3ОПК-8
Б1.О.20	Правовое обеспечение землеустройства и кадастров	ИД-1УК-2; ИД-2УК-2; ИД-3УК-2; ИД-1УК-9; ИД-2УК-9; ИД-3УК-9; ИД-1УК-11; ИД-2УК-11; ИД-3УК-11; ИД-1ОПК-3; ИД-2ОПК-3; ИД-3ОПК-3
Б1.О.21	Основы природопользования	ИД-1ОПК-1; ИД-2ОПК-1; ИД-3ОПК-1; ИД-1ОПК-2; ИД-2ОПК-2; ИД-3ОПК-2
Б1.О.22	Управление земельными ресурсами	ИД-1УК-2; ИД-2УК-2; ИД-3УК-2; ИД-1УК-10; ИД-2УК-10; ИД-3УК-10; ИД-1ОПК-2; ИД-2ОПК-2; ИД-3ОПК-2; ИД-1ОПК-3; ИД-2ОПК-3; ИД-3ОПК-3; ИД-1ОПК-6; ИД-2ОПК-6; ИД-3ОПК-6; ИД-1ОПК-7; ИД-2ОПК-7; ИД-3ОПК-7; ИД-1ОПК-8; ИД-2ОПК-8; ИД-3ОПК-8
Б1.О.23	Теоретические основы земельного кадастра	ИД-1УК-10; ИД-2УК-10; ИД-3УК-10; ИД-1ОПК-3; ИД-2ОПК-3; ИД-3ОПК-3
Б1.О.24	Почвоведение и инженерная геология	ИД-1ОПК-1; ИД-2ОПК-1; ИД-3ОПК-1; ИД-1ОПК-2; ИД-2ОПК-2; ИД-3ОПК-2
Б1.О.25	Компьютерная графика	ИД-1ОПК-1; ИД-2ОПК-1; ИД-3ОПК-1; ИД-1ОПК-4; ИД-2ОПК-4; ИД-3ОПК-4; ИД-1ОПК-5; ИД-2ОПК-5; ИД-3ОПК-5
Б1.О.26	Техническая инвентаризация объектов недвижимости	ИД-1УК-10; ИД-2УК-10; ИД-3УК-10; ИД-1ОПК-2; ИД-2ОПК-2; ИД-3ОПК-2; ИД-1ОПК-7; ИД-2ОПК-7; ИД-3ОПК-7; ИД-1ОПК-8; ИД-2ОПК-8; ИД-3ОПК-8
Б1.О.27	Организация и планирование кадастровых работ	ИД-1ОПК-2; ИД-2ОПК-2; ИД-3ОПК-2; ИД-1ОПК-3; ИД-2ОПК-3; ИД-3ОПК-3; ИД-1ОПК-6; ИД-2ОПК-6; ИД-3ОПК-6; ИД-1ОПК-7; ИД-2ОПК-7; ИД-3ОПК-7
Б1.О.28	Основы научных исследований	ИД-1ОПК-2; ИД-2ОПК-2; ИД-3ОПК-2; ИД-1ОПК-3; ИД-2ОПК-3; ИД-3ОПК-3; ИД-1ОПК-4; ИД-2ОПК-4; ИД-3ОПК-4; ИД-1ОПК-5; ИД-2ОПК-5; ИД-3ОПК-5
Б1.О.29	История земельно-имущественных отношений и землеустройства	ИД-1ОПК-3; ИД-2ОПК-3; ИД-3ОПК-3
Б1.О.30	Основы технологии сельскохозяйственного производства	ИД-1ОПК-1; ИД-2ОПК-1; ИД-3ОПК-1
Б1.О.31	Земельные информационные системы	ИД-1ОПК-9; ИД-2ОПК-9; ИД-3ОПК-9; ИД-1ПК-1; ИД-2ПК-1; ИД-3ПК-1; ИД-1ПК-2; ИД-2ПК-2; ИД-3ПК-2
Б1.О.32	Элективные курсы по физической культуре	ИД-1УК-7; ИД-2УК-7; ИД-3УК-7
Б1.О.33	Основы российской государственности	ИД-4УК-5; ИД-5УК-5; ИД-6УК-5; ИД-7УК-5
Б1.В	Часть, формируемая участниками образовательных отношений	ИД-1УК-10; ИД-2УК-10; ИД-3УК-10; ИД-1ПК-1; ИД-2ПК-1; ИД-3ПК-1; ИД-1ПК-2; ИД-2ПК-2; ИД-3ПК-2; ИД-1ПК-3; ИД-2ПК-3; ИД-3ПК-3; ИД-1ПК-4; ИД-2ПК-4; ИД-3ПК-4
Б1.В.01	Государственная регистрация, учёт и оценка земли	ИД-1УК-10; ИД-2УК-10; ИД-3УК-10; ИД-1ПК-1; ИД-2ПК-1; ИД-3ПК-1; ИД-1ПК-2; ИД-2ПК-2; ИД-3ПК-2
Б1.В.02	Индивидуальная оценка земли и объектов недвижимости	ИД-1УК-10; ИД-2УК-10; ИД-3УК-10; ИД-1ПК-1; ИД-2ПК-1; ИД-3ПК-1; ИД-1ПК-2; ИД-2ПК-2; ИД-3ПК-2

Б1.В.03	Земельный кадастр и мониторинг земель	ИД-1УК-10; ИД-2УК-10; ИД-3УК-10; ИД-1ПК-1; ИД-2ПК-1; ИД-3ПК-1; ИД-1 ПК-2; ИД-2 ПК-2; ИД-3 ПК-2
Б1.В.04	Кадастры природных ресурсов	ИД-1УК-10; ИД-2УК-10; ИД-3УК-10; ИД-1ПК-3; ИД-2ПК-3; ИД-3ПК-3
Б1.В.05	Кадастры объектов АПК	ИД-1УК-10; ИД-2УК-10; ИД-3УК-10; ИД-1ПК-3; ИД-2ПК-3; ИД-3ПК-3
Б1.В.06	Землеустройство	ИД-1ПК-1; ИД-2ПК-1; ИД-3ПК-1; ИД-1ПК-4; ИД-2ПК-4; ИД-3ПК-4
Б1.В.07	Государственная кадастровая оценка	ИД-1УК-10; ИД-2УК-10; ИД-3УК-10; ИД-1ПК-1; ИД-2ПК-1; ИД-3ПК-1; ИД-1 ПК-2; ИД-2 ПК-2; ИД-3 ПК-2
Б1.В.08	Основы топографии	ИД-1ПК-4; ИД-2ПК-4; ИД-3ПК-4
Б1.В.09	Территориальное землеустройство	ИД-1ПК-4; ИД-2ПК-4; ИД-3ПК-4
Б1.В.10	Эффективность применения данных кадастров и мониторинга земель	ИД-1УК-10; ИД-2УК-10; ИД-3УК-10; ИД-1ПК-1; ИД-2ПК-1; ИД-3ПК-1; ИД-1 ПК-2; ИД-2 ПК-2; ИД-3 ПК-2
Б1.В.11	Элективные дисциплины (модули)	
Б1.В.ДВ.01	Элективные дисциплины (модули)	ИД-1ПК-3; ИД-2ПК-3; ИД-3ПК-3
Б1.В.ДВ.01.01	Социальные аспекты землепользования	ИД-1ПК-3; ИД-2ПК-3; ИД-3ПК-3
Б1.В.ДВ.01.02	Агрохимическое обследование и мониторинг почвенного плодородия	ИД-1ПК-3; ИД-2ПК-3; ИД-3ПК-3
Б1.В.ДВ.02	Элективные дисциплины (модули)	ИД-1ПК-1; ИД-2ПК-1; ИД-3ПК-1; ИД-1 ПК-2; ИД-2 ПК-2; ИД-3 ПК-2
Б1.В.ДВ.02.01	Географические информационные системы	ИД-1ПК-1; ИД-2ПК-1; ИД-3ПК-1; ИД-1 ПК-2; ИД-2 ПК-2; ИД-3 ПК-2
Б1.В.ДВ.02.02	Экономический механизм применения данных оценки объектов недвижимости	ИД-1ПК-1; ИД-2ПК-1; ИД-3ПК-1; ИД-1 ПК-2; ИД-2 ПК-2; ИД-3 ПК-2
Б2	Практика	ИД-1ОПК-1; ИД-2ОПК-1; ИД-3ОПК-1; ИД-1ОПК-2; ИД-2ОПК-2; ИД-3ОПК-2; ИД-1ОПК-4; ИД-2ОПК-4; ИД-3ОПК-4; ИД-1ПК-1; ИД-2ПК-1; ИД-3ПК-1; ИД-1 ПК-2; ИД-2 ПК-2; ИД-3 ПК-2; ИД-1ПК-3; ИД-2ПК-3; ИД-3ПК-3; ИД-1ПК-4; ИД-2ПК-4; ИД-3ПК-4
Б2.О	Обязательная часть	ИД-1ОПК-1; ИД-2ОПК-1; ИД-3ОПК-1; ИД-1ОПК-2; ИД-2ОПК-2; ИД-3ОПК-2; ИД-1ОПК-4; ИД-2ОПК-4; ИД-3ОПК-4
Б2.О.01(У)	Ознакомительная практика (геодезия)	ИД-1ОПК-2; ИД-2ОПК-2; ИД-3ОПК-2; ИД-1ОПК-4; ИД-2ОПК-4; ИД-3ОПК-4
Б2.О.02(У)	Ознакомительная практика (почвоведение)	ИД-1ОПК-1; ИД-2ОПК-1; ИД-3ОПК-1; ИД-1ОПК-2; ИД-2ОПК-2; ИД-3ОПК-2
Б2.В	Часть, формируемая участниками образовательных отношений	ИД-1ПК-1; ИД-2ПК-1; ИД-3ПК-1; ИД-1 ПК-2; ИД-2 ПК-2; ИД-3 ПК-2; ИД-1ПК-3; ИД-2ПК-3; ИД-3ПК-3; ИД-1ПК-4; ИД-2ПК-4; ИД-3ПК-4
Б2.В.01(П)	Технологическая практика	ИД-1ПК-1; ИД-2ПК-1; ИД-3ПК-1; ИД-1 ПК-2; ИД-2 ПК-2; ИД-3 ПК-2; ИД-1ПК-3; ИД-2ПК-3; ИД-3ПК-3; ИД-1ПК-4; ИД-2ПК-4; ИД-3ПК-4
Б2.В.02(Н)	Научно- исследовательская работа	ИД-1ПК-1; ИД-2ПК-1; ИД-3ПК-1; ИД-1 ПК-2; ИД-2 ПК-2; ИД-3 ПК-2; ИД-1ПК-3; ИД-2ПК-3; ИД-3ПК-3; ИД-1ПК-4; ИД-2ПК-4; ИД-3ПК-4
Б2.В.03(Пд)	Преддипломная практика	ИД-1ПК-1; ИД-2ПК-1; ИД-3ПК-1; ИД-1 ПК-2; ИД-2 ПК-2; ИД-3 ПК-2; ИД-1ПК-3; ИД-2ПК-3; ИД-3ПК-3; ИД-1ПК-4; ИД-2ПК-4; ИД-3ПК-4

БЗ	Государственная итоговая аттестация	ИД-1УК-1; ИД-2УК-1; ИД-3УК-1; ИД-1УК-2; ИД-2УК-2; ИД-3УК-2; ИД-1УК-3; ИД-2УК-3; ИД-3УК-3; ИД-1УК-4; ИД-2УК-4; ИД-3УК-4; ИД-1УК-5; ИД-2УК-5; ИД-3УК-5; ИД-4УК-5; ИД-5УК-5; ИД-6УК-5; ИД-7УК-5; ИД-1УК-6; ИД-2УК-6; ИД-3УК-6; ИД-1УК-7; ИД-2УК-7; ИД-3УК-7; ИД-1УК-8; ИД-2УК-8; ИД-3УК-8; ИД-4УК-8; ИД-5УК-8; ИД-1УК-9; ИД-2УК-9; ИД-3УК-9; ИД-1УК-10; ИД-2УК-10; ИД-3УК-10; ИД-1УК-11; ИД-2УК-11; ИД-3УК-11; ИД-1ОПК-1; ИД-2ОПК-1; ИД-3ОПК-1; ИД-1ОПК-2; ИД-2ОПК-2; ИД-3ОПК-2; ИД-1ОПК-3; ИД-2ОПК-3; ИД-3ОПК-3; ИД-1ОПК-4; ИД-2ОПК-4; ИД-3ОПК-4; ИД-1ОПК-5; ИД-2ОПК-5; ИД-3ОПК-5; ИД-1ОПК-6; ИД-2ОПК-6; ИД-3ОПК-6; ИД-1ОПК-7; ИД-2ОПК-7; ИД-3ОПК-7; ИД-1ОПК-8; ИД-2ОПК-8; ИД-3ОПК-8; ИД-1ОПК-9; ИД-2ОПК-9; ИД-3ОПК-9; ИД-1ПК-1; ИД-2ПК-1; ИД-3ПК-1; ИД-1ПК-2; ИД-2ПК-2; ИД-3ПК-2; ИД-1ПК-3; ИД-2ПК-3; ИД-3ПК-3; ИД-1ПК-4; ИД-2ПК-4; ИД-3ПК-4
БЗ.01(Д)	Выполнение, подготовка к процедуре защиты и защита выпускной квалификационной работы	ИД-1УК-1; ИД-2УК-1; ИД-3УК-1; ИД-1УК-2; ИД-2УК-2; ИД-3УК-2; ИД-1УК-3; ИД-2УК-3; ИД-3УК-3; ИД-1УК-4; ИД-2УК-4; ИД-3УК-4; ИД-1УК-5; ИД-2УК-5; ИД-3УК-5; ИД-4УК-5; ИД-5УК-5; ИД-6УК-5; ИД-7УК-5; ИД-1УК-6; ИД-2УК-6; ИД-3УК-6; ИД-1УК-7; ИД-2УК-7; ИД-3УК-7; ИД-1УК-8; ИД-2УК-8; ИД-3УК-8; ИД-4УК-8; ИД-5УК-8; ИД-1УК-9; ИД-2УК-9; ИД-3УК-9; ИД-1УК-10; ИД-2УК-10; ИД-3УК-10; ИД-1УК-11; ИД-2УК-11; ИД-3УК-11; ИД-1ОПК-1; ИД-2ОПК-1; ИД-3ОПК-1; ИД-1ОПК-2; ИД-2ОПК-2; ИД-3ОПК-2; ИД-1ОПК-3; ИД-2ОПК-3; ИД-3ОПК-3; ИД-1ОПК-4; ИД-2ОПК-4; ИД-3ОПК-4; ИД-1ОПК-5; ИД-2ОПК-5; ИД-3ОПК-5; ИД-1ОПК-6; ИД-2ОПК-6; ИД-3ОПК-6; ИД-1ОПК-7; ИД-2ОПК-7; ИД-3ОПК-7; ИД-1ОПК-8; ИД-2ОПК-8; ИД-3ОПК-8; ИД-1ОПК-9; ИД-2ОПК-9; ИД-3ОПК-9; ИД-1ПК-1; ИД-2ПК-1; ИД-3ПК-1; ИД-1ПК-2; ИД-2ПК-2; ИД-3ПК-2; ИД-1ПК-3; ИД-2ПК-3; ИД-3ПК-3; ИД-1ПК-4; ИД-2ПК-4; ИД-3ПК-4
ФТД	Факультативные дисциплины	ИД-1УК-8; ИД-4УК-8; ИД-5УК-8
ФТД.01	Основы военной подготовки	ИД-4УК-8; ИД-5УК-8
ФТД.02	Религиозно-политический экстремизм	ИД-1УК-8

Раздел 5. ТРЕБОВАНИЯ К УСЛОВИЯМ РЕАЛИЗАЦИИ ОПОП ВО

Требования к условиям реализации ОПОП ВО – бакалавриат по направлению подготовки 21.03.02 «Землеустройство и кадастры», *направленность (профиль) программы бакалавриата: «Земельный кадастр»*, включают в себя общесистемные требования, требования к материально-техническому и учебно-методическому обеспечению, требования к кадровым и финансовым условиям реализации программы бакалавриата, а также требования к применяемым механизмам оценки качества образовательной деятельности и подготовки обучающихся по данной программе бакалавриата.

5.1 Общесистемные требования к реализации ОПОП ВО

Институт располагает на праве собственности материально-техническим обеспечением образовательной деятельности (помещениями и оборудованием) для реализации программы бакалавриата по Блоку 1 «Дисциплины (модули)» и Блоку 3 «Государственная итоговая аттестация» в соответствии с учебным планом по направлению подготовки 21.03.02 «Землеустройство и кадастры», *направленность (профиль) программы бакалавриата: «Земельный кадастр»*.

Каждый обучающийся в течение всего периода обучения обеспечен индивидуальным неограниченным доступом к электронной информационно-образовательной среде Института из любой точки, в которой имеется доступ к информационно-телекоммуникационной сети «Интернет» (далее - сеть «Интернет»), как на территории Дагестанского ГАУ, так и вне его.

Электронная информационно-образовательная среда Института обеспечивает:

- доступ к учебным планам, рабочим программам дисциплин (модулей), практик, электронным учебным изданиям и электронным образовательным ресурсам, указанным в рабочих программах дисциплин (модулей), практик;
- формирование электронного портфолио обучающегося, в том числе сохранение его работ и оценок за эти работы.

В случае реализации ОПОП ВО – бакалавриат по направлению подготовки 21.03..02 «Землеустройство и кадастры » (с двумя профилями подготовки) с применением электронного обучения, дистанционных образовательных технологий электронная информационно-образовательная среда Университета дополнительно обеспечивает:

- фиксацию хода образовательного процесса, результатов промежуточной аттестации и результатов освоения программы бакалавриата;
- проведение учебных занятий, процедур оценки результатов обучения, реализация которых предусмотрена с применением электронного обучения, дистанционных образовательных технологий;
- взаимодействие между участниками образовательного процесса, в том числе синхронное и (или) асинхронное взаимодействия посредством сети «Интернет».

Функционирование электронной информационно-образовательной среды обеспечивается соответствующими средствами информационно-коммуникационных технологий и квалификацией работников, ее использующих и поддерживающих. Функционирование электронной информационно-образовательной среды соответствует законодательству Российской Федерации.

5.2 Материально-техническое и учебно-методическое обеспечение ОПОП ВО

Помещения представляют собой учебные аудитории для проведения учебных занятий, предусмотренных ОПОП ВО по направлению подготовки 21.03.02 «Землеустройство и кадастры», *направленность (профиль) программы бакалавриата: «Земельный кадастр*, оснащенные оборудованием и техническими средствами обучения, состав которых определяется в рабочих программах дисциплин (модулей).

Помещения для самостоятельной работы обучающихся оснащены компьютерной техникой с возможностью подключения к сети «Интернет» и обеспечением доступа в электронную информационно-образовательную среду Университета.

Допускается замена оборудования его виртуальными аналогами.

Университет обеспечен необходимым комплектом лицензионного и свободно распространяемого программного обеспечения, в том числе отечественного производства (состав определяется в рабочих программах дисциплин (модулей) и подлежит обновлению при необходимости).

При использовании в образовательном процессе печатных изданий библиотечный фонд укомплектован печатными изданиями из расчета не менее 0,25 экземпляра каждого из изданий, указанных в рабочих программах дисциплин (модулей), практик, на одного обучающегося из числа лиц, одновременно осваивающих соответствующую дисциплину (модуль), проходящих соответствующую практику.

Обучающимся обеспечен доступ (удаленный доступ) к современным профессиональным базам данных и информационным справочным системам, состав которых определяется в рабочих программах дисциплин (модулей) и подлежит обновлению (при необходимости).

Обучающиеся из числа инвалидов и лиц с ОВЗ обеспечены печатными и (или) электронными образовательными ресурсами в формах, адаптированных к ограничениям их здоровья.

5.3 Кадровые условия реализации ОПОП ВО

Реализация ОПОП ВО – бакалавриат по направлению подготовки 21.03.02 «Землеустройство и кадастры», *направленность (профиль) программы бакалавриата: «Земельный кадастр»*, обеспечивается педагогическими работниками Института, а также лицами, привлекаемыми Институту к реализации программы бакалавриата на иных условиях.

Квалификация педагогических работников Университета отвечает квалификационным требованиям, указанным в квалификационных справочниках и профессиональных стандартах.

Не менее 70 процентов численности педагогических работников Университета, участвующих в реализации ОПОП ВО – бакалавриат по направлению подготовки 21.03.02 «Землеустройство и кадастры» и лиц, привлекаемых Университетом к реализации программы бакалавриата на иных условиях (исходя из количества замещаемых ставок, приведенного к целочисленным значениям), ведут научную, учебно-методическую или практическую работу, соответствующую профилю преподаваемой дисциплины (модуля).

Не менее 5 процентов численности педагогических работников Университета, участвующих в реализации программы бакалавриата, и лиц, привлекаемых Университетом к реализации программы бакалавриата на иных условиях (исходя из количества замещаемых ставок, приведенного к целочисленным значениям), являются руководителями или работниками иных организаций, осуществляющими трудовую деятельность в профессиональной сфере, соответствующей профессиональной деятельности, к которой готовятся выпускники (имеют стаж работы в данной профессиональной сфере не менее 3 лет).

Не менее 60 процентов численности педагогических работников Университета и лиц, привлекаемых к образовательной деятельности Университетом на иных условиях (исходя из количества замещаемых ставок, приведенного к целочисленным значениям), имеют ученую степень (в том числе ученую степень, полученную в иностранном государстве и признаваемую в Российской Федерации) или ученое звание (в том числе ученое звание, полученное в иностранном государстве и признаваемое в Российской Федерации).

5.4 Финансовые условия реализации ОПОП ВО

Финансовое обеспечение реализации ОПОП ВО – бакалавриат по направлению подготовки 21.03.02 «Землеустройство и кадастры», *направленность (профиль) программы бакалавриата: «Земельный кадастр»*, осуществляется в объеме не ниже значений базовых нормативов затрат на оказание государственных услуг по реализации образовательных программ высшего образования - программ бакалавриата и значений корректирующих

коэффициентов к базовым нормативам затрат, определяемых Министерством образования и науки Российской Федерации.

5.5 Применяемые механизмы оценки качества образовательной деятельности и подготовки обучающихся по ОПОП ВО

5.5.1 Общее описание применяемых механизмов оценки качества образовательной деятельности и подготовки обучающихся

Качество образовательной деятельности и подготовки обучающихся по ОПОП ВО – бакалавриат по направлению подготовки 21.03.02 «Землеустройство и кадастры», *направленность (профиль) программы бакалавриата: «Земельный кадастр»* определяется в рамках системы внутренней оценки, а также системы внешней оценки, в которой Институт принимает участие на добровольной основе.

В целях совершенствования программы бакалавриата Университет при проведении регулярной внутренней оценки качества образовательной деятельности и подготовки обучающихся по программе бакалавриата привлекает работодателей и иных юридических или физических лиц, включая педагогических работников Дагестанского ГАУ.

В рамках внутренней системы оценки качества образовательной деятельности по программе бакалавриата обучающимся предоставляется возможность оценивания условий, содержания, организации и качества образовательного процесса в целом и отдельных дисциплин (модулей) и практик.

Внешняя оценка качества образовательной деятельности по программе бакалавриата в рамках процедуры государственной аккредитации осуществляется с целью подтверждения соответствия образовательной деятельности по программе бакалавриата требованиям ФГОС ВО.

Внешняя оценка качества образовательной деятельности и подготовки обучающихся по программе бакалавриата может осуществляться в рамках профессионально-общественной аккредитации, проводимой работодателями, их объединениями, а также уполномоченными ими организациями, в том числе иностранными организациями, либо авторизованными национальными профессионально-общественными организациями, входящими в международные структуры, с целью признания качества и уровня подготовки выпускников, отвечающими требованиям профессиональных стандартов, требованиям рынка труда к специалистам соответствующего профиля.

5.5.2 Нормативно-методическое обеспечение системы оценки качества образовательной деятельности и подготовки обучающихся

Оценка качества освоения ОПОП ВО – бакалавриат по направлению подготовки 21.03.02 «Землеустройство и кадастры», *направленность (профиль) программы бакалавриата: «Земельный кадастр»*, осуществляется посредством текущего контроля успеваемости, промежуточной и государственной итоговой аттестаций, что регламентируется следующими локальными нормативными актами Университета:

1. Программа развития федерального государственного бюджетного образовательного учреждения высшего образования «Дагестанский государственный аграрный университет имени М.М. Джамбулатова» на 2017-2025 гг.
2. Порядок организации и осуществления образовательной деятельности по образовательным программам высшего образования.
3. Положение о продолжительности рабочего времени и о порядке определения учебной нагрузки педагогических работников.
4. Положение о проведении внутренней независимой оценки качества образования по образовательным программам высшего образования-программам бакалавриата, программам специалитета и программам магистратуры.
5. Положение о порядке перевода обучающегося в другую образовательную организацию реализующую ОП ВО соответствующего уровня.

6. Мониторинг порядка расходования средств на организацию культурно-массовой, физкультурной и спортивной, оздоровительной работы.
7. Мониторинг стипендий, общежитий и иных мер социальной поддержки.
8. Положение о нагрудном знаке «отличник учебы».
9. Положение о совете по качеству образования.
10. Положение об организации в ФГБОУ ВО "Дагестанский государственный аграрный университет имени М.М. Джамбулатова" системы внутреннего обеспечения соответствия требованиям антимонопольного законодательства.
11. Положение Об установлении минимального объема контактной работы обучающихся с преподавателем, а также максимального объема занятий лекционного и семинарского типов при организации образовательного процесса по образовательным программам
12. Положение о порядке зачета результатов освоения обучающимися учебных предметов, курсов, дисциплин (модулей), практики, дополнительных образовательных в других организациях, осуществляющих образовательную деятельность.
13. Положение о порядке и условиях зачисления экстернов в организацию, осуществляющую образовательную деятельность.
14. Положение о порядке индивидуального учета результатов.
15. Положение о порядке обучения по индивидуальному учебному плану.
16. Положение о порядке перезачета и перееаттестации дисциплин.
17. Положение о порядке проведения итоговой аттестации по не имеющим государственной аккредитации образовательным программам высшего образования.
18. Положение о практике обучающихся, осваивающих образовательные программы высшего образования - программы бакалавриата, специалитета и программы магистратуры
19. Положение о практической подготовке обучающихся.
20. Положение о выпускной квалификационной работе.
21. Положение о порядке проведения государственного экзамена и защиты выпускной квалификационной работы с применением электронного обучения, дистанционных образовательных технологий.
22. Положение о расписании занятий.
23. Положение о порядке и правилах применения к обучающимся мер дисциплинарного взыскания.
24. Положение об электронных образовательных ресурсах.
25. Порядок размещения текстов выпускных квалификационных работ в электронно-библиотечной системе ФГБОУ ВО Дагестанский ГАУ, проверки на объем заимствования и выявления неправомерных заимствований.
26. Положение о порядке зачета результатов освоения обучающимися учебных предметов, курсов, дисциплин (модулей), практики, дополнительных образовательных программ в других организациях, осуществляющих образовательную деятельность.
27. Порядок проведения и объема подготовки учебных занятий по физической культуре по программам бакалавриата и программам специалитета при очной и заочной форме обучения, при реализации ОП с применением исключительно электронного обучения и дистанционных образовательных технологий, а так же при освоении ОП инвалидами и лицами с ОВЗ.
28. Положение о порядке оплаты практик обучающихся, осваивающих образовательные программы высшего образования.
29. Регламент работы апелляционных комиссий в период проведения государственной итоговой аттестации.
30. Положение о порядке проведения государственной итоговой аттестации по образовательным программам высшего образования - программам бакалавриата, программам специалитета и программам магистратуры в ФГБОУ ВО Дагестанский ГАУ.
31. Положение о порядке организации освоения элективных дисциплин (модулей) обучающимися.
32. Положение о совете обучающихся.

33. Регламент работы государственных экзаменационных комиссий в период проведения государственной итоговой аттестации.
34. Положение о формах, средствах и методах обучения.
35. Положение о проведении госэкзамена и защиты выпускной квалификационной работы.
36. Положение о порядке разработки и утверждения образовательных программ высшего образования, реализуемых актуализированные ФГОС 3++.
37. Положение о разработке основных образовательных программ высшего образования.
38. Положение о Комиссии по урегулированию споров между участниками образовательных отношений ФГБОУ ВО Дагестанский ГАУ.
39. Положение по организации выполнения и защиты курсовой работы (проекта)
40. Положение о порядке обучения студентов по индивидуальному учебному плану и организации ускоренного обучения.
41. Положение о порядке формирования и реализации дисциплин по выбору обучающихся.
42. Положение об электронной информационно-образовательной среде.
43. Положение об интерактивных формах обучения.
44. Положение о формировании фонда оценочных средств.
45. Положение о паспорте компетенций.
46. Положение о портфолио обучающегося.
47. Положение о порядке планирования и проведения консультаций.
48. Положение о проведении занятий по физической культуре и спорту.
49. Положение об организации занятий физической культурой для обучающихся в специальной медицинской группе и обучающихся освобожденных от физических нагрузок.
50. Положение об аттестационной комиссии обучающихся.
51. Положение об организации образовательного процесса для лиц с ОВЗ и инвалидов в Дагестанском ГАУ.
52. Положение о противодействии коррупции.
53. Положение об обеспеченности учебного процесса учебной, учебно-методической литературой.
54. Положение о порядке перевода студентов ФГБОУ ВО Дагестанский ГАУ на индивидуальный график посещения занятий.
55. Положение о порядке организации образовательной деятельности по образовательным программам при сочетании различных форм обучения, при использовании сетевой формы их реализации, при ускоренном обучении(бакалавриат, специалитет, магистратура).
56. Положение о применении электронного обучения и дистанционных технологий.
57. Положение о зачетах и экзаменах.
58. Положение о магистерской диссертации.
59. Положение о переводе студентов с курса на курс.
60. Положение об отчислении обучающихся за академическую задолженность и восстановлении студентов.
61. Положение о самостоятельной работе студентов.

Раздел 6. УСЛОВИЯ РЕАЛИЗАЦИИ ОПОП ДЛЯ ИНВАЛИДОВ И ЛИЦ С ОГРАНИЧЕННЫМИ ВОЗМОЖНОСТЯМИ ЗДОРОВЬЯ

Реализация ОПОП для инвалидов и лиц с ограниченными возможностями здоровья основывается на требованиях ФГОС ВО, Положении об организации обучения студентов-инвалидов и студентов с ограниченными возможностями здоровья.

Институт создает специальные условия для получения высшего образования инвалидами и лицами с ОВЗ. Под специальными условиями понимаются условия обучения инвалидов и лиц с ОВЗ, включающие в себя использование специальных образовательных программ и методов обучения и воспитания, специальных учебников, учебных пособий и дидактических материалов, специальных технических средств обучения коллективного и индивидуального пользования, предоставление услуг ассистента (помощника), оказывающего обучающимся необходимую техническую помощь, проведение групповых и индивидуальных коррекционных занятий, обеспечение доступа в здание Университета и другие условия, без которых невозможно или затруднено освоение образовательных программ инвалидами и лицами с ОВЗ.

В целях реализации ОПОП в Институте оборудована локальная безбарьерная среда. Территория соответствует условиям беспрепятственного, безопасного и удобного передвижения маломобильных обучающихся, обеспечения доступа к зданию и помещениям, расположенным в нем. Вход в учебный корпус оборудован пандусом. Сотрудники охраны знают порядок действий при прибытии в Университет лица с ограниченными возможностями.

В зависимости от индивидуальных особенностей, обучающихся используется, имеющееся в Университете специализированное оборудование, для обеспечения учебного процесса и самостоятельной работы лиц с ограниченными возможностями здоровья. Обучающиеся из числа лиц с ограниченными возможностями здоровья обеспечены электронными образовательными ресурсами в формах, адаптированных к ограничениям их здоровья.

Выбор методов и средств обучения, образовательных технологий и учебно-методического обеспечения реализации образовательной программы осуществляется Университетом самостоятельно, исходя из необходимости достижения обучающимися планируемых результатов освоения образовательной программы, а также с учетом индивидуальных возможностей обучающихся из числа инвалидов и лиц с ОВЗ.

Выбор мест прохождения практики осуществляется с учетом состояния здоровья инвалидов и лиц с ограниченными возможностями здоровья и при условии выполнения требований по доступности.

Форма проведения промежуточной аттестации для студентов-инвалидов и лиц с ОВЗ устанавливается с учетом индивидуальных психофизических особенностей (устно, письменно на бумаге, письменно на компьютере, в форме тестирования и т.п.).

Раздел 7. РЕГЛАМЕНТ ОРГАНИЗАЦИИ ПЕРИОДИЧЕСКОГО ОБНОВЛЕНИЯ ОПОП ВО В ЦЕЛОМ И СОСТАВЛЯЮЩИХ ЕЕ ДОКУМЕНТОВ

Обновление ОПОП может осуществляться в нескольких направлениях за счёт:

- повышения квалификации ППС, организуемого на постоянной планируемой основе с учётом специфики реализуемой ОПОП;
- организации новой социально-образовательной среды Университета, которая может включать элементы, позволяющие разрабатывать и реализовывать новые вариативные дисциплины и модернизировать традиционные;
- включения обучающихся в реализацию программ обучения на основе партнёрских отношений (обратная связь, самоуправление, оптимальное использование имеющихся материальных ресурсов);
- осуществления взаимодействия с организованным профессиональным сообществом, потенциальными работодателями и общественностью;
- публикация информации, которая даёт возможность общественности оценить возможности и достижения Университета за определённый период и получение обратной связи.

Обновления программ по направленности (профилю) может быть связано с:

- развитием взаимодействия с зарубежными вузами и придания реализации ОПОП «международного измерения»;

– началом реализации уровня бакалавриата с учётом использования согласованных дескрипторов компетенций;

– возрастанием социальной ответственности Университета за личностное развитие обучающихся, раскрытие их интеллектуального и духовно-нравственного потенциала, формирование готовности к активной профессиональной и социальной деятельности по окончании Университета.

ОПОП обновляется (в части состава дисциплин (модулей), установленных Университетом в учебном плане, и (или) содержания рабочих программ дисциплин, программ практик, оценочных и методических материалов, обеспечивающих реализацию соответствующей образовательной технологии) с учётом изменения законодательства, а также развития науки, техники, культуры, экономики, технологий и социальной сферы по мере необходимости.